

## КАРТА-ПЛАН ТЕРРИТОРИИ

### Пояснительная записка

#### 1. Сведения о территории выполнения комплексных кадастровых работ:

*Российская Федерация, Ярцевское муниципальное образование Смоленской области, город Ярцево, квартал 67:25:0010325*

(наименование субъекта Российской Федерации, муниципального образования, населенного пункта, уникальные учетные номера кадастровых кварталов, иные сведения, позволяющие определить местоположение территории, на которой выполняются комплексные кадастровые работы, например, наименование садоводческого или огороднического некоммерческого товарищества, гаражного кооператива, элемента планировочной структуры)

#### 2. Основания выполнения комплексных кадастровых работ:

Наименование, дата и номер документа, на основании которого выполняются комплексные кадастровые работы:

*Соглашение о предоставлении из федерального бюджета субсидий, в том числе грантов в форме субсидий, юридическим лицам, индивидуальным предпринимателям, а также физическим лицам № 321-20-2025-002 от 30 января 2025 г., выдан Управление Росреестра по Смоленской области*

3. Дата подготовки карты-плана территории: 30 октября 2025 г.

#### 4. Сведения о заказчике(ах) комплексных кадастровых работ:

В отношении юридического лица, органа местного самоуправления муниципального района, муниципального округа или городского округа либо уполномоченного исполнительного органа государственной власти субъекта Российской Федерации:

полное или сокращенное (в случае, если имеется) наименование: Управление Росреестра по Смоленской области

основной государственный регистрационный номер: 1046758340507

идентификационный номер налогоплательщика: 6730055050

В отношении физического лица или представителя физических или юридических лиц:

фамилия, имя, отчество (последнее - при наличии): —

страховой номер индивидуального лицевого счета в системе обязательного пенсионного страхования Российской Федерации (СНИЛС): —

Наименование и реквизиты документа, подтверждающие полномочия представителя заказчика(ов) комплексных кадастровых работ:

—

Адрес электронной почты (для направления уведомления о результатах внесения сведений в Единый государственный реестр недвижимости):

—

#### 5. Сведения об исполнителе комплексных кадастровых работ:

Полное или сокращенное (в случае, если имеется) наименование и адрес юридического лица, с которым заключен государственный или муниципальный контракт либо договор подряда на выполнение комплексных кадастровых работ:

Филиал ППК "Роскадастр" по Смоленской области, адрес: 214025, Смоленск г, Полтавская ул, Дом 8

Фамилия, имя. отчество кадастрового инженера (последнее - при наличии):

Аглиуллина Венера Рифгатовна

и основной государственный регистрационный номер кадастрового инженера индивидуального предпринимателя (ОГРНИП):

—

Страховой номер индивидуального лицевого счета в системе обязательного пенсионного страхования Российской Федерации (СНИЛС) кадастрового инженера:

108-200-921-08

Уникальный реестровый номер кадастрового инженера в реестре саморегулируемой организации кадастровых инженеров и дата внесения сведений о физическом лице в такой реестр:

А-1700, 5 июля 2016 г.

Полное или (в случае, если имеется) сокращенное наименование саморегулируемой организации кадастровых инженеров, членом которой является кадастровый инженер:

Ассоциация "Союз кадастровых инженеров"

Контактный телефон:

79872900307, 89053156360

Почтовый адрес и адрес электронной почты, по которым осуществляется связь с кадастровым инженером:

г. Казань, ул. Шуртыгина, д.3, помещение №21 (2 этаж), fvenera17@mail.ru

6. Перечень документов, использованных при подготовке карты-плана территории:

№ п/п	Реквизиты документа				
	Вид	Дата	Номер	Наименование	Иные сведения
1	2	3	4	5	6
1	ПРОЧИЕ, выдан: Публично-правовая компания «Роскадастр»	6 февраля 2025 г.	170-3166/2024-В	Выписка о пунктах государственной геодезической сети	—
2	Иной документ, выдан: Администрация муниципального образования «Ярцевский район» Смоленской области	26 мая 2023 г.	0697	Правила землепользования и застройки Ярцевского городского поселения Ярцевского района Смоленской области	—
3	ПРОЧИЕ	5 марта 2025 г.	1	Газета "Сельская правда Смоленский район"	—
4	Кадастровый план территории, выдан: Филиал публично-правовой компании "Роскадастр" по Смоленской области	27 августа 2025 г.	КУВИ-001/2025-164105883	Кадастровый план территории	—

7. Пояснения к карте-плану территории:

Пояснительная записка

Комплексные кадастровые работы были проведены на основании Соглашения о предоставлении из федерального бюджета субсидий, в том числе грантов в форме субсидий, юридическим лицам, индивидуальным предпринимателям, а также физическим лицам №321-20-2025-002 на территории Смоленской области от

30.01.2025г.

Правила землепользования и застройки Ярцевского городского поселения Смоленской области утверждены постановлением Администрации муниципального образования «Ярцевский район» Смоленской области № 0697 от 26.05.2023 г., информация размещена <https://fgistp.economy.gov.ru>.

Согласно Правилам землепользования и застройки минимальные и (или) максимальные размеры в территориальной зоне Ж1 установлены.

Для индивидуального жилищного строительства - 400 -1200 кв.м.

Блокированная жилая застройка - 200 - 600 кв.м.

Ведение садоводства - 400 - 1500 кв.м.

Согласно части 3 статьи 42.8 Закона №221-ФЗ в ходе выполнения ККР о отношении кадастрового квартала 67:25:0010325 при уточнении местоположения границ земельных участков (в том числе в целях исправления реестровой ошибки в описании местоположения границ земельного участка) их площадь не уменьшалась более чем на 10%, увеличивалась не более чем на величину предельного минимального размера земельного участка, установленного ПЗЗ для определенных территориальных зон, не увеличивалась более чем на 10%, если предельный минимальный размер не установлен.

В случае отсутствия сведений о местоположении границ земельных участков в документах предусмотренных ч.10 ст. 22 Федерального закона от 13 июля 2015 года №218-ФЗ "О государственной регистрации недвижимости", содержащих сведения о местоположении границ земельных участков, местоположение границ уточняемых земельных участков определялось с учетом существования границ на местности пятнадцать и более лет, закрепленных с использованием объектов искусственного происхождения, позволяющих определить местоположение границ земельных участков. Данные по границам земельных участков подтверждаются ортофотопланом (аэрофотосъемка масштаб 1:2000) и картографическими материалами (реквизиты сопроводительных писем указаны в перечне использованной документации).

В Акте согласования указываются точки или части границ земельных участков, местоположение которых уточнено и подлежит согласованию согласно части 1 статьи 39 Федерального закона от 24.07.2007г №221-ФЗ. Если земельный участок граничит с землями, находящимися в государственной или муниципальной собственности (не с земельными участками), то согласование местоположения в отношении такой части границы согласно Закону о кадастре не проводится. Разъяснения приведены в Письме Министерства экономического развития РФ от 8 октября 2013 г. № ОГ-Д23-5470 «О подготовке межевого плана и проведении процедуры согласования местоположения границ земельного участка», а также в Письме Росреестра от 17.11.2020 №13-00408/20 «О согласовании местоположения границ земельных участков».

Сведения о кадастровом инженеру:

1. Аглиуллина Венера Рифгатовна;

2. СНИЛС 108-200-921 08;

3. Номер регистрации в государственном реестре лиц, осуществляющих кадастровую деятельность: 20818;

4. Контактный телефон: 89053156360;

5. Адрес электронной почты, по которым осуществляется связь с кадастровым инженером: fvenera17@mail.ru;

6. Наименование саморегулируемой организации кадастровых инженеров, членом которой является кадастровый инженер: Ассоциация «Союз кадастровых инженеров», номер в государственном реестре саморегулируемых организаций кадастровых инженеров №001 от 05.07.2016г, реестровый номер А-1700, дата включения кадастрового инженера в реестр членов Ассоциации СКИ 07.11.2017г.;

Сведения о пунктах геодезической сети и средствах измерений								
1. Сведения о пунктах геодезической сети:								
№ п/п	Вид геодезической сети	Название пункта геодезической сети и тип знака	Система координат пункта геодезической сети	Координаты пункта, м		Дата обследования 6 февраля 2024 г.		
						Сведения о состоянии		
				X	Y	наружного знака пункта	центра пункта	марки центра пункта
1	2	3	4	5	6	7	8	9
1	Геодезическая сеть сгущения. 3	Городок, сигн., 23.000 м, 1, б/№	МСК-67, зона 1	493 153,30	1 266 105,17	Утрачен	Не обнаружен	Не обнаружен
2	Геодезическая сеть сгущения. 3	Попово, сигн., 9.300 м, 1, б/№		502 750,57	1 263 149,28		Сохранился	
3	Астрономо-геодезическая сеть. 1	Горки, сигн., 13.000 м, 58 оп, б/№		480 791,57	1 262 469,45			
2. Сведения об использованных средствах измерений:								
№ п/п	Наименование и обозначение типа средства измерений - прибора (инструмента, аппаратуры)		Заводской или серийный номер средства измерений		Реквизиты свидетельства о поверке прибора (инструмента, аппаратуры) и (или) срок действия поверки			
1	2		3		4			
1	Аппаратура геодезическая спутниковая PrinCe i30		3491933		№С-ГФК/30-08-2024/366349251 от 30.08.2024г.			
2	Аппаратура геодезическая спутниковая PrinCe i90		3486225		№С-ГФК/30-08-2024/366348454 от 30.08.2024г.			

Сведения об уточняемых земельных участках							
1. Сведения о характерных точках границ уточняемого земельного участка с кадастровым номером					67:25:0010325:1		
Система координат					МСК-67, зона 1		
					Зона № 1		
Обозначение характерных точек границ	Координаты, м				Метод определения координат	Формулы, примененные для расчета средней квадратической погрешности определения координат характерных точек границ (Mt), с подставленными в такие формулы значениями и итоговые (вычисленные) значения Mt, м	Описание закрепления точки
	содержатся в Едином государственном реестре недвижимости		определены в результате выполнения комплексных кадастровых работ				
	X	Y	X	Y			
1	2	3	4	5	6	7	8
34	492 409,30	1 261 090,43	492 409,30	1 261 090,43	Метод спутниковых геодезических измерений (определений)	$\sqrt{(0,08^2 + 0,06^2)} = 0,10$	—
35	492 408,17	1 261 102,94	492 408,17	1 261 102,94			
36	492 380,59	1 261 094,56	492 380,59	1 261 094,56			
5	492 349,30	1 261 083,47	492 349,30	1 261 083,47			
4	492 353,86	1 261 067,41	492 353,86	1 261 067,41			
3	492 356,08	1 261 066,71	492 356,08	1 261 066,71			
37	492 359,26	1 261 067,64	492 359,26	1 261 067,64			
38	492 367,04	1 261 072,33	492 367,04	1 261 072,33			
39	492 407,37	1 261 089,61	492 407,37	1 261 089,61			
34	492 409,30	1 261 090,43	492 409,30	1 261 090,43			
2. Сведения о частях границ уточняемого земельного участка с кадастровым номером					67:25:0010325:1		
Обозначение части границ		Горизонтальное проложение (S), м	Описание прохождения части границ		Сведения о согласовании местоположения границ (согласовано/спорное)		
от т.	до т.						

1	2	3	4	5
34	35	12,56	—	согласовано
35	36	28,83		
36	5	33,20		
5	4	16,69		
4	3	2,33		
3	37	3,31		
37	38	9,08		
38	39	43,88		
39	34	2,10		

**3. Сведения о характеристиках уточняемого земельного участка с кадастровым номером** 67:25:0010325:1 :

№ п/п	Наименование характеристики земельного участка	Значение характеристики
1	2	3
1.	Адрес земельного участка	—
1.1.	Сведения о местоположении земельного участка (при отсутствии адреса) в структурированном в соответствии с федеральной информационной адресной системой виде	215801, Российская Федерация, Смоленская область, Ярцевский р-н, Ярцево г, 2-й Рабочий пер, д 21/13
1.2.	Дополнительные сведения о местоположении земельного участка	—
2.	Площадь земельного участка $\pm$ величина погрешности определения (вычисления) площади ( $P \pm \Delta P$ ), м <sup>2</sup>	$928 \pm 11,00$
3.	Формула, примененная для вычисления предельной погрешности определения площади земельного участка, с подставленными значениями и итоговые (вычисленные) значения	$3,5*0,10*\sqrt{(928)} = 11$
4.	Площадь земельного участка согласно сведениям Единого государственного реестра недвижимости (Ркад), м <sup>2</sup>	928,00
5.	Оценка расхождения Р и Ркад ( $P - P_{кад}$ ), м <sup>2</sup>	0
6.	Предельный минимальный и максимальный размеры земельного участка (Рмин и Рмакс), м <sup>2</sup>	— —
7.	Вид (виды) разрешенного использования	Под индивидуальный жилой дом
7.1.	Дополнительные сведения об использовании земельного участка	—
8.	Кадастровый или иной государственный учетный номер (инвентарный) здания, сооружения, объекта незавершенного строительства, расположенного на земельном участке	67:25:0010325:190; 67:25:0010325:57

1	2				3		
9.	Сведения о земельных участках (землях общего пользования, территории общего пользования), посредством которых обеспечивается доступ				—		
10.	Иные сведения				—		
4. Пояснения к сведениям об уточняемом земельном участке с кадастровым номером 67:25:0010325:1 :							
1.	—						
1. Сведения о характерных точках границ уточняемого земельного участка с кадастровым номером 67:25:0010325:4 :							
Система координат МСК-67, зона 1 Зона № 1							
Обоз- начение харак- терных точек границ	Координаты, м				Метод определения координат	Формулы, примененные для расчета средней квадратической погрешности определения координат характерных точек границ (Mt), с подставленными в такие формулы значениями и итоговые (вычисленные) значения Mt, м	Описание закрепления точки
	содержатся в Едином государственном реестре недвижимости		определены в результате выполнения комплексных кадастровых работ				
	X	Y	X	Y			
1	2	3	4	5	6	7	8
40	—	—	492 275,06	1 261 073,36	Метод спутниковых геодезических измерений (определений)	$\sqrt{(0,08^2 + 0,06^2)} = 0,10$	—
н41У	—	—	492 285,77	1 261 043,14			
н42У	—	—	492 307,91	1 261 051,60			
н43У	—	—	492 297,42	1 261 077,62			
40	—	—	492 275,06	1 261 073,36			
2. Сведения о частях границ уточняемого земельного участка с кадастровым номером 67:25:0010325:4 :							
Обозначение части границ		Горизонтальное проложение (S), м	Описание прохождения части границ		Сведения о согласовании местоположения границ (согласовано/спорное)		
от т.	до т.						
1	2	3	4		5		
40	н41У	32,06	—		согласовано		
н41У	н42У	23,70					

1	2	3	4	5
н42У	н43У	28,05	—	согласовано
н43У	40	22,76		

**3. Сведения о характеристиках уточняемого земельного участка с кадастровым номером** 67:25:0010325:4 :

№ п/п	Наименование характеристики земельного участка	Значение характеристики
1	2	3
1.	Адрес земельного участка	—
1.1.	Сведения о местоположении земельного участка (при отсутствии адреса) в структурированном в соответствии с федеральной информационной адресной системой виде	215801, Российская Федерация, Смоленская область, Ярцевский р-н, Ярцево г, Первомайский ручей ул, д 1/19
1.2.	Дополнительные сведения о местоположении земельного участка	—
2.	Площадь земельного участка ± величина погрешности определения (вычисления) площади ( $P \pm \Delta P$ ), м <sup>2</sup>	$693 \pm 9,00$
3.	Формула, примененная для вычисления предельной погрешности определения площади земельного участка, с подставленными значениями и итоговые (вычисленные) значения	$3,5*0,10*\sqrt{(693)} = 9$
4.	Площадь земельного участка согласно сведениям Единого государственного реестра недвижимости (Ркад), м <sup>2</sup>	600,00
5.	Оценка расхождения Р и Ркад ( $P - P_{кад}$ ), м <sup>2</sup>	93
6.	Предельный минимальный и максимальный размеры земельного участка (Рмин и Рмакс), м <sup>2</sup>	— —
7.	Вид (виды) разрешенного использования	под строительство индивидуального жилого дома
7.1.	Дополнительные сведения об использовании земельного участка	—
8.	Кадастровый или иной государственный учетный номер (инвентарный) здания, сооружения, объекта незавершенного строительства, расположенного на земельном участке	—
9.	Сведения о земельных участках (землях общего пользования, территории общего пользования), посредством которых обеспечивается доступ	—
10.	Иные сведения	—

**4. Пояснения к сведениям об уточняемом земельном участке с кадастровым номером** 67:25:0010325:4 :

1.	—
----	---



1. Сведения о характерных точках границ уточняемого земельного участка с кадастровым номером 67:25:0010325:5:

Система координат МСК-67, зона 1Зона № 1

Обоз- начение харак- терных точек границ	Координаты, м				Метод определения координат	Формулы, примененные для расчета средней квадратической погрешности определения координат характерных точек границ (Mt), с подставленными в такие формулы значениями и итоговые (вычисленные) значения Mt, м	Описание закрепления точки
	содержатся в Едином государственном реестре недвижимости		определены в результате выполнения комплексных кадастровых работ				
	X	Y	X	Y			
1	2	3	4	5	6	7	8
н44У	—	—	492 278,18	1 261 040,24	Метод спутниковых геодезических измерений (определений)	$\sqrt{(0,08^2 + 0,06^2)} = 0,10$	—
н45У	—	—	492 285,23	1 261 022,72			
н46У	—	—	492 314,61	1 261 035,77			
н42У	—	—	492 307,91	1 261 051,60			
н41У	—	—	492 285,77	1 261 043,14			
н44У	—	—	492 278,18	1 261 040,24			

2. Сведения о частях границ уточняемого земельного участка с кадастровым номером 67:25:0010325:5:

Обозначение части границ		Горизонтальное проложение (S), м	Описание прохождения части границ	Сведения о согласовании местоположения границ (согласовано/спорное)
от т.	до т.			
1	2	3	4	5
н44У	н45У	18,89	—	согласовано
н45У	н46У	32,15		
н46У	н42У	17,19		
н42У	н41У	23,70		
н41У	н44У	8,13		

3. Сведения о характеристиках уточняемого земельного участка с кадастровым номером 67:25:0010325:5:

№ п/п	Наименование характеристики земельного участка	Значение характеристики
1	2	3

1	2	3
1.	Адрес земельного участка	—
1.1.	Сведения о местоположении земельного участка (при отсутствии адреса) в структурированном в соответствии с федеральной информационной адресной системой виде	215801, Российская Федерация, Смоленская область, Ярцевский р-н, Ярцево г, Первомайский ручей ул, д 3
1.2.	Дополнительные сведения о местоположении земельного участка	—
2.	Площадь земельного участка $\pm$ величина погрешности определения (вычисления) площади ( $P \pm \Delta P$ ), м <sup>2</sup>	$577 \pm 8,00$
3.	Формула, примененная для вычисления предельной погрешности определения площади земельного участка, с подставленными значениями и итоговые (вычисленные) значения	$3,5*0,10*\sqrt{(577)} = 8$
4.	Площадь земельного участка согласно сведениям Единого государственного реестра недвижимости (Ркад), м <sup>2</sup>	552,00
5.	Оценка расхождения Р и Ркад ( $P - P_{кад}$ ), м <sup>2</sup>	25
6.	Предельный минимальный и максимальный размеры земельного участка ( $P_{мин}$ и $P_{макс}$ ), м <sup>2</sup>	— —
7.	Вид (виды) разрешенного использования	индивидуальное жилищное строительство
7.1.	Дополнительные сведения об использовании земельного участка	—
8.	Кадастровый или иной государственный учетный номер (инвентарный) здания, сооружения, объекта незавершенного строительства, расположенного на земельном участке	67:25:0010325:63
9.	Сведения о земельных участках (землях общего пользования, территории общего пользования), посредством которых обеспечивается доступ	—
10.	Иные сведения	—
<b>4. Пояснения к сведениям об уточняемом земельном участке с кадастровым номером <u>67:25:0010325:5</u> :</b>		
1.	—	

1. Сведения о характерных точках границ уточняемого земельного участка с кадастровым номером					67:25:0010325:12		
Система координат		МСК-67, зона 1			Зона № 1		
Обоз- начение харак- терных точек границ	Координаты, м				Метод определения координат	Формулы, примененные для расчета средней квадратической погрешности определения координат характерных точек границ (Mt), с подставленными в такие формулы значениями и итоговые (вычисленные) значения Mt, м	Описание закрепления точки
	содержатся в Едином государственном реестре недвижимости		определены в результате выполнения комплексных кадастровых работ				
	X	Y	X	Y			
1	2	3	4	5	6	7	8
н95У	—	—	492 326,53	1 261 001,29	Метод спутниковых геодезических измерений (определений)	$\sqrt{(0,08^2 + 0,06^2)} = 0,10$	—
н46У	—	—	492 314,61	1 261 035,77			
н45У	—	—	492 285,23	1 261 022,72			
н94У	—	—	492 279,29	1 261 019,93			
н96У	—	—	492 282,28	1 261 006,82			
97	—	—	492 284,39	1 260 994,22			
н95У	—	—	492 326,53	1 261 001,29			
2. Сведения о частях границ уточняемого земельного участка с кадастровым номером					67:25:0010325:12		
Обозначение части границ		Горизонтальное проложение (S), м	Описание прохождения части границ	Сведения о согласовании местоположения границ (согласовано/спорное)			
от т.	до т.						
1	2	3	4	5			
н95У	н46У	36,48	—	согласовано			
н46У	н45У	32,15					
н45У	н94У	6,56					
н94У	н96У	13,45					
н96У	97	12,78					
97	н95У	42,73					

3. Сведения о характеристиках уточняемого земельного участка с кадастровым номером 67:25:0010325:12 :		
№ п/п	Наименование характеристики земельного участка	Значение характеристики
1	2	3
1.	Адрес земельного участка	—
1.1.	Сведения о местоположении земельного участка (при отсутствии адреса) в структурированном в соответствии с федеральной информационной адресной системой виде	215801, Российская Федерация, Смоленская область, Ярцевский р-н, Ярцево г, Первомайский ручей ул, д 5
1.2.	Дополнительные сведения о местоположении земельного участка	—
2.	Площадь земельного участка ± величина погрешности определения (вычисления) площади ( $P \pm \Delta P$ ), м²	1 260 ± 12,00
3.	Формула, примененная для вычисления предельной погрешности определения площади земельного участка, с подставленными значениями и итоговые (вычисленные) значения	$3,5 * 0,10 * \sqrt{(1\ 260)} = 12$
4.	Площадь земельного участка согласно сведениям Единого государственного реестра недвижимости (Ркад), м²	1 260,00
5.	Оценка расхождения Р и Ркад ( $P - P_{кад}$ ), м²	0
6.	Предельный минимальный и максимальный размеры земельного участка ( $P_{мин}$ и $P_{макс}$ ), м²	— —
7.	Вид (виды) разрешенного использования	индивидуальное жилищное строительство
7.1.	Дополнительные сведения об использовании земельного участка	—
8.	Кадастровый или иной государственный учетный номер (инвентарный) здания, сооружения, объекта незавершенного строительства, расположенного на земельном участке	67:25:0010325:64
9.	Сведения о земельных участках (землях общего пользования, территории общего пользования), посредством которых обеспечивается доступ	—
10.	Иные сведения	—
4. Пояснения к сведениям об уточняемом земельном участке с кадастровым номером 67:25:0010325:12 :		
1.	—	

1. Сведения о характерных точках границ уточняемого земельного участка с кадастровым номером

67:25:0010325:13

:

Система координат

МСК-67, зона 1

Зона №

1

Обоз- начение харак- терных точек границ	Координаты, м				Метод определения координат	Формулы, примененные для расчета средней квадратической погрешности определения координат характерных точек границ (Mt), с подставленными в такие формулы значениями и итоговые (вычисленные) значения Mt, м	Описание закрепления точки
	содержатся в Едином государственном реестре недвижимости		определены в результате выполнения комплексных кадастровых работ				
	X	Y	X	Y			
1	2	3	4	5	6	7	8
н98У	—	—	492 336,88	1 260 969,43	Метод спутниковых геодезических измерений (определений)	$\sqrt{(0,08^2 + 0,06^2)} = 0,10$	—
н95У	—	—	492 326,53	1 261 001,29			
97	—	—	492 284,39	1 260 994,22			
99	—	—	492 289,33	1 260 974,44			
н100У	—	—	492 293,28	1 260 957,69			
н98У	—	—	492 336,88	1 260 969,43			

2. Сведения о частях границ уточняемого земельного участка с кадастровым номером

67:25:0010325:13

:

Обозначение части границ		Горизонтальное проложение (S), м	Описание прохождения части границ	Сведения о согласовании местоположения границ (согласовано/спорное)
от т.	до т.			
1	2	3	4	5
н98У	н95У	33,50	—	согласовано
н95У	97	42,73		
97	99	20,39		
99	н100У	17,21		
н100У	н98У	45,15		

3. Сведения о характеристиках уточняемого земельного участка с кадастровым номером

67:25:0010325:13

:

№ п/п	Наименование характеристики земельного участка	Значение характеристики
1	2	3

1	2	3
1.	Адрес земельного участка	—
1.1.	Сведения о местоположении земельного участка (при отсутствии адреса) в структурированном в соответствии с федеральной информационной адресной системой виде	215801, Российская Федерация, Смоленская область, Ярцевский р-н, Ярцево г, Первомайский ручей ул, д 7
1.2.	Дополнительные сведения о местоположении земельного участка	—
2.	Площадь земельного участка $\pm$ величина погрешности определения (вычисления) площади ( $P \pm \Delta P$ ), м <sup>2</sup>	1 554 $\pm$ 14,00
3.	Формула, примененная для вычисления предельной погрешности определения площади земельного участка, с подставленными значениями и итоговые (вычисленные) значения	$3,5*0,10*\sqrt{(1\ 554)} = 14$
4.	Площадь земельного участка согласно сведениям Единого государственного реестра недвижимости (Ркад), м <sup>2</sup>	1 497,00
5.	Оценка расхождения Р и Ркад ( $P - P_{кад}$ ), м <sup>2</sup>	57
6.	Предельный минимальный и максимальный размеры земельного участка ( $P_{мин}$ и $P_{макс}$ ), м <sup>2</sup>	— —
7.	Вид (виды) разрешенного использования	индивидуальное жилищное строительство
7.1.	Дополнительные сведения об использовании земельного участка	—
8.	Кадастровый или иной государственный учетный номер (инвентарный) здания, сооружения, объекта незавершенного строительства, расположенного на земельном участке	67:25:0010325:65
9.	Сведения о земельных участках (землях общего пользования, территории общего пользования), посредством которых обеспечивается доступ	—
10.	Иные сведения	—
<b>4. Пояснения к сведениям об уточняемом земельном участке с кадастровым номером</b> <u>67:25:0010325:13</u> <b>:</b>		
1.	—	

1. Сведения о характерных точках границ уточняемого земельного участка с кадастровым номером

67:25:0010325:14

:

Система координат

МСК-67, зона 1

Зона №

1

Обоз- начение харак- терных точек границ	Координаты, м				Метод определения координат	Формулы, примененные для расчета средней квадратической погрешности определения координат характерных точек границ (Mt), с подставленными в такие формулы значениями и итоговые (вычисленные) значения Mt, м	Описание закрепления точки
	содержатся в Едином государственном реестре недвижимости		определены в результате выполнения комплексных кадастровых работ				
	X	Y	X	Y			
1	2	3	4	5	6	7	8
101	—	—	492 345,72	1 260 939,94	Метод спутниковых геодезических измерений (определений)	$\sqrt{(0,08^2 + 0,06^2)} = 0,10$	—
н98У	—	—	492 336,88	1 260 969,43			
н100У	—	—	492 293,28	1 260 957,69			
н102У	—	—	492 298,05	1 260 937,84			
н103У	—	—	492 299,86	1 260 930,70			
101	—	—	492 345,72	1 260 939,94			

2. Сведения о частях границ уточняемого земельного участка с кадастровым номером

67:25:0010325:14

:

Обозначение части границ		Горизонтальное проложение (S), м	Описание прохождения части границ	Сведения о согласовании местоположения границ (согласовано/спорное)
от т.	до т.			
1	2	3	4	5
101	н98У	30,79	—	согласовано
н98У	н100У	45,15		
н100У	н102У	20,42		
н102У	н103У	7,37		
н103У	101	46,78		

3. Сведения о характеристиках уточняемого земельного участка с кадастровым номером

67:25:0010325:14

:

№ п/п	Наименование характеристики земельного участка	Значение характеристики
1	2	3

1	2	3
1.	Адрес земельного участка	—
1.1.	Сведения о местоположении земельного участка (при отсутствии адреса) в структурированном в соответствии с федеральной информационной адресной системой виде	215801, Российская Федерация, Смоленская область, Ярцевский р-н, Ярцево г, Первомайский ручей ул, д 9
1.2.	Дополнительные сведения о местоположении земельного участка	—
2.	Площадь земельного участка $\pm$ величина погрешности определения (вычисления) площади ( $P \pm \Delta P$ ), м <sup>2</sup>	$1\,345 \pm 13,00$
3.	Формула, примененная для вычисления предельной погрешности определения площади земельного участка, с подставленными значениями и итоговые (вычисленные) значения	$3,5*0,10*\sqrt{(1\,345)} = 13$
4.	Площадь земельного участка согласно сведениям Единого государственного реестра недвижимости (Ркад), м <sup>2</sup>	1 345,00
5.	Оценка расхождения Р и Ркад ( $P - P_{кад}$ ), м <sup>2</sup>	0
6.	Предельный минимальный и максимальный размеры земельного участка ( $P_{мин}$ и $P_{макс}$ ), м <sup>2</sup>	— —
7.	Вид (виды) разрешенного использования	для индивидуального жилищного строительства
7.1.	Дополнительные сведения об использовании земельного участка	—
8.	Кадастровый или иной государственный учетный номер (инвентарный) здания, сооружения, объекта незавершенного строительства, расположенного на земельном участке	67:25:0010325:53
9.	Сведения о земельных участках (землях общего пользования, территории общего пользования), посредством которых обеспечивается доступ	—
10.	Иные сведения	—
<b>4. Пояснения к сведениям об уточняемом земельном участке с кадастровым номером</b> <u>67:25:0010325:14</u> <b>:</b>		
1.	—	



1. Сведения о характерных точках границ уточняемого земельного участка с кадастровым номером

67:25:0010325:16

:

Система координат

МСК-67, зона 1

Зона №

1

Обоз- начение харак- терных точек границ	Координаты, м				Метод определения координат	Формулы, примененные для расчета средней квадратической погрешности определения координат характерных точек границ (Mt), с подставленными в такие формулы значениями и итоговые (вычисленные) значения Mt, м	Описание закрепления точки
	содержатся в Едином государственном реестре недвижимости		определены в результате выполнения комплексных кадастровых работ				
	X	Y	X	Y			
1	2	3	4	5	6	7	8
н108У	—	—	492 326,09	1 261 028,67	Метод спутниковых геодезических измерений (определений)	$\sqrt{(0,08^2 + 0,06^2)} = 0,10$	—
109	—	—	492 337,09	1 260 997,54			
н110У	—	—	492 373,13	1 261 009,92			
н111У	—	—	492 379,45	1 261 012,09			
112	492 370,01	1 261 041,35	492 370,01	1 261 041,35			
н2У	—	—	492 368,80	1 261 043,54			
н1У	—	—	492 348,09	1 261 036,44			
н108У	—	—	492 326,09	1 261 028,67			

2. Сведения о частях границ уточняемого земельного участка с кадастровым номером

67:25:0010325:16

:

Обозначение части границ		Горизонтальное проложение (S), м	Описание прохождения части границ	Сведения о согласовании местоположения границ (согласовано/спорное)
от т.	до т.			
1	2	3	4	5
н108У	109	33,02	—	согласовано
109	н110У	38,11		
н110У	н111У	6,68		
н111У	112	30,75		

1	2	3	4	5
112	н2У	2,50	—	согласовано
н2У	н1У	21,89		
н1У	н108У	23,33		

**3. Сведения о характеристиках уточняемого земельного участка с кадастровым номером** 67:25:0010325:16 :

№ п/п	Наименование характеристики земельного участка	Значение характеристики
1	2	3
1.	Адрес земельного участка	—
1.1.	Сведения о местоположении земельного участка (при отсутствии адреса) в структурированном в соответствии с федеральной информационной адресной системой виде	215801, Российская Федерация, Смоленская область, Ярцевский р-н, Ярцево г, Первомайский ручей ул, д 12
1.2.	Дополнительные сведения о местоположении земельного участка	—
2.	Площадь земельного участка ± величина погрешности определения (вычисления) площади ( $P \pm \Delta P$ ), м²	$1\,500 \pm 14,00$
3.	Формула, примененная для вычисления предельной погрешности определения площади земельного участка, с подставленными значениями и итоговые (вычисленные) значения	$3,5 * 0,10 * \sqrt{(1\,500)} = 14$
4.	Площадь земельного участка согласно сведениям Единого государственного реестра недвижимости (Ркад), м²	1 500,00
5.	Оценка расхождения Р и Ркад ( $P - P_{кад}$ ), м²	0
6.	Предельный минимальный и максимальный размеры земельного участка ( $P_{мин}$ и $P_{макс}$ ), м²	— —
7.	Вид (виды) разрешенного использования	индивидуальное жилищное строительство
7.1.	Дополнительные сведения об использовании земельного участка	—
8.	Кадастровый или иной государственный учетный номер (инвентарный) здания, сооружения, объекта незавершенного строительства, расположенного на земельном участке	67:25:0010325:59
9.	Сведения о земельных участках (землях общего пользования, территории общего пользования), посредством которых обеспечивается доступ	—
10.	Иные сведения	—

**4. Пояснения к сведениям об уточняемом земельном участке с кадастровым номером** 67:25:0010325:16 :

1.	—
----	---

1. Сведения о характерных точках границ уточняемого земельного участка с кадастровым номером					67:25:0010325:19		
Система координат					МСК-67, зона 1		
					Зона № 1		
Обоз- начение харак- терных точек границ	Координаты, м				Метод определения координат	Формулы, примененные для расчета средней квадратической погрешности определения координат характерных точек границ (Mt), с подставленными в такие формулы значениями и итоговые (вычисленные) значения Mt, м	Описание закрепления точки
	содержатся в Едином государственном реестре недвижимости		определены в результате выполнения комплексных кадастровых работ				
	X	Y	X	Y			
1	2	3	4	5	6	7	8
н125У	—	—	492 365,24	1 260 877,50	Метод спутниковых геодезических измерений (определений)	$\sqrt{(0,08^2 + 0,06^2)} = 0,10$	Долговременный межевой знак
н113У	—	—	492 361,75	1 260 889,35			—
116	—	—	492 355,75	1 260 888,16			
115	—	—	492 343,79	1 260 885,74			
114	—	—	492 322,72	1 260 882,46			
53	—	—	492 312,86	1 260 879,83			
52	—	—	492 314,45	1 260 873,63			
н126У	—	—	492 316,09	1 260 867,05			Долговременный межевой знак
н127У	—	—	492 324,49	1 260 868,77			
н128У	—	—	492 350,84	1 260 874,15			
н129У	—	—	492 356,19	1 260 875,24			—
н125У	—	—	492 365,24	1 260 877,50			Долговременный межевой знак

2. Сведения о частях границ уточняемого земельного участка с кадастровым номером				67:25:0010325:19		:
Обозначение части границ		Горизонтальное проложение (S), м	Описание прохождения части границ	Сведения о согласовании местоположения границ (согласовано/спорное)		
от т.	до т.					
1	2	3	4	5		
н125У	н113У	12,35	—	согласовано		
н113У	116	6,12				
116	115	12,20				
115	114	21,32				
114	53	10,20				
53	52	6,40				
52	н126У	6,78				
н126У	н127У	8,57				
н127У	н128У	26,89				
н128У	н129У	5,46				
н129У	н125У	9,33				
3. Сведения о характеристиках уточняемого земельного участка с кадастровым номером						
№ п/п	Наименование характеристики земельного участка		Значение характеристики			
1	2		3			
1.	Адрес земельного участка		—			
1.1.	Сведения о местоположении земельного участка (при отсутствии адреса) в структурированном в соответствии с федеральной информационной адресной системой виде		215801, Российская Федерация, Смоленская область, Ярцевский р-н, Ярцево г, Первомайский ручей ул, д 15			
1.2.	Дополнительные сведения о местоположении земельного участка		—			
2.	Площадь земельного участка ± величина погрешности определения (вычисления) площади (Р ± ΔР), м²		654 ± 9,00			
3.	Формула, примененная для вычисления предельной погрешности определения площади земельного участка, с подставленными значениями и итоговые (вычисленные) значения		3,5*0,10*√(654) = 9			
4.	Площадь земельного участка согласно сведениям Единого государственного реестра недвижимости (Ркад), м²		617,00			
5.	Оценка расхождения Р и Ркад (Р - Ркад), м²		37			
6.	Предельный минимальный и максимальный размеры земельного участка (Рмин и Рмакс), м²		— —			

1	2				3			
7.	Вид (виды) разрешенного использования				индивидуальное жилищное строительство			
7.1.	Дополнительные сведения об использовании земельного участка				—			
8.	Кадастровый или иной государственный учетный номер (инвентарный) здания, сооружения, объекта незавершенного строительства, расположенного на земельном участке				67:25:0010325:54			
9.	Сведения о земельных участках (землях общего пользования, территории общего пользования), посредством которых обеспечивается доступ				—			
10.	Иные сведения				—			
4. Пояснения к сведениям об уточняемом земельном участке с кадастровым номером					67:25:0010325:19 :			
1.	—							
1. Сведения о характерных точках границ уточняемого земельного участка с кадастровым номером					67:25:0010325:20 :			
Система координат					МСК-67, зона 1			
					Зона № 1			
Обоз- начение харак- терных точек границ	Координаты, м				Метод определения координат	Формулы, примененные для расчета средней квадратической погрешности определения координат характерных точек границ (Mt), с подставленными в такие формулы значениями и итоговые (вычисленные) значения Mt, м	Описание закрепления точки	
	содержатся в Едином государственном реестре недвижимости		определены в результате выполнения комплексных кадастровых работ					
	X	Y	X	Y				
1	2	3	4	5	6	7	8	
н130У	—	—	492 359,07	1 260 863,96	Метод спутниковых геодезических измерений (определений)	$\sqrt{(0,08^2 + 0,06^2)} = 0,10$	—	
н129У	—	—	492 356,19	1 260 875,24				
н128У	—	—	492 350,84	1 260 874,15			Долговременный межевой знак	
н131У	—	—	492 352,16	1 260 868,47			—	
н132У	—	—	492 317,57	1 260 861,65				
н84У	—	—	492 319,24	1 260 855,63				

1	2	3	4	5	6	7	8
н32У	—	—	492 325,94	1 260 856,47	Метод спутниковых геодезических измерений (определений)	$\sqrt{(0,08^2 + 0,06^2)} = 0,10$	—
н31У	—	—	492 341,28	1 260 859,16			
27	—	—	492 354,47	1 260 861,48			Долговременный межевой знак
н26У	—	—	492 359,48	1 260 862,34			—
н130У	—	—	492 359,07	1 260 863,96			

2. Сведения о частях границ уточняемого земельного участка с кадастровым номером
67:25:0010325:20
:

Обозначение части границ		Горизонтальное проложение (S), м	Описание прохождения части границ	Сведения о согласовании местоположения границ (согласовано/спорное)
от т.	до т.			
1	2	3	4	5
н130У	н129У	11,64	—	согласовано
н129У	н128У	5,46		
н128У	н131У	5,83		
н131У	н132У	35,26		
н132У	н84У	6,25		
н84У	н32У	6,75		
н32У	н31У	15,57		
н31У	27	13,39		
27	н26У	5,08		
н26У	н130У	1,67		

3. Сведения о характеристиках уточняемого земельного участка с кадастровым номером
67:25:0010325:20
:

№ п/п	Наименование характеристики земельного участка	Значение характеристики
1	2	3
1.	Адрес земельного участка	—
1.1.	Сведения о местоположении земельного участка (при отсутствии адреса) в структурированном в соответствии с федеральной информационной адресной системой виде	215801, Российская Федерация, Смоленская область, Ярцевский р-н, Ярцево г, Первомайский ручей ул, д 15
1.2.	Дополнительные сведения о местоположении земельного участка	—

1	2				3		
2.	Площадь земельного участка ± величина погрешности определения (вычисления) площади (Р ± ΔР), м²				316 ± 6,00		
3.	Формула, примененная для вычисления предельной погрешности определения площади земельного участка, с подставленными значениями и итоговые (вычисленные) значения				3,5*0,10*√(316) = 6		
4.	Площадь земельного участка согласно сведениям Единого государственного реестра недвижимости (Ркад), м²				308,00		
5.	Оценка расхождения Р и Ркад (Р - Ркад), м²				8		
6.	Предельный минимальный и максимальный размеры земельного участка (Рмин и Рмакс), м²				— —		
7.	Вид (виды) разрешенного использования				индивидуальное жилищное строительство		
7.1.	Дополнительные сведения об использовании земельного участка				—		
8.	Кадастровый или иной государственный учетный номер (инвентарный) здания, сооружения, объекта незавершенного строительства, расположенного на земельном участке				67:25:0010325:54		
9.	Сведения о земельных участках (землях общего пользования, территории общего пользования), посредством которых обеспечивается доступ				—		
10.	Иные сведения				—		
4. Пояснения к сведениям об уточняемом земельном участке с кадастровым номером					67:25:0010325:20 :		
1.					—		
1. Сведения о характерных точках границ уточняемого земельного участка с кадастровым номером					67:25:0010325:21 :		
Система координат					МСК-67, зона 1		
					Зона № 1		
Обозначение характерных точек границ	Координаты, м				Метод определения координат	Формулы, примененные для расчета средней квадратической погрешности определения координат характерных точек границ (Mt), с подставленными в такие формулы значениями и итоговые (вычисленные) значения Mt, м	Описание закрепления точки
	содержатся в Едином государственном реестре недвижимости		определены в результате выполнения комплексных кадастровых работ				
	X	Y	X	Y			
1	2	3	4	5	6	7	8
67:25:0010325:21(1)							

1	2	3	4	5	6	7	8
н129У	—	—	492 356,19	1 260 875,24	Метод спутниковых геодезических измерений (определений)	$\sqrt{(0,08^2 + 0,06^2)} = 0,10$	—
н130У	—	—	492 359,07	1 260 863,96			
н133У	—	—	492 368,73	1 260 865,62			
н125У	—	—	492 365,24	1 260 877,50			
н129У	—	—	492 356,19	1 260 875,24			Долговременный межевой знак
							—

67:25:0010325:21(2)							
н131У	—	—	492 352,16	1 260 868,47	Метод спутниковых геодезических измерений (определений)	$\sqrt{(0,08^2 + 0,06^2)} = 0,10$	—
н128У	—	—	492 350,84	1 260 874,15			Долговременный межевой знак
н127У	—	—	492 324,49	1 260 868,77			—
н126У	—	—	492 316,09	1 260 867,05			
н132У	—	—	492 317,57	1 260 861,65			
н131У	—	—	492 352,16	1 260 868,47			

2. Сведения о частях границ уточняемого земельного участка с кадастровым номером
67:25:0010325:21
:

Обозначение части границ		Горизонтальное проложение (S), м	Описание прохождения части границ	Сведения о согласовании местоположения границ (согласовано/спорное)
от т.	до т.			
1	2	3	4	5

67:25:0010325:21(1)				
н129У	н130У	11,64	—	согласовано
н130У	н133У	9,80		
н133У	н125У	12,38		
н125У	н129У	9,33		

67:25:0010325:21(2)				
н131У	н128У	5,83	—	согласовано
н128У	н127У	26,89		



1	2	3	4	5
н127У	н126У	8,57	—	согласовано
н126У	н132У	5,60		
н132У	н131У	35,26		

**3. Сведения о характеристиках уточняемого земельного участка с кадастровым номером** 67:25:0010325:21 :

№ п/п	Наименование характеристики земельного участка	Значение характеристики
1	2	3
1.	Адрес земельного участка	—
1.1.	Сведения о местоположении земельного участка (при отсутствии адреса) в структурированном в соответствии с федеральной информационной адресной системой виде	215801, Российская Федерация, Смоленская область, Ярцевский р-н, Ярцево г, Первомайский ручей ул, д 15
1.2.	Дополнительные сведения о местоположении земельного участка	—
2.	Площадь земельного участка ± величина погрешности определения (вычисления) площади ( $P \pm \Delta P$ ), м²	$316 \pm 9,00$ , 67:25:0010325:21(1) $114,57 \pm 3,75$ , 67:25:0010325:21(2) $201,88 \pm 4,97$
3.	Формула, примененная для вычисления предельной погрешности определения площади земельного участка, с подставленными значениями и итоговые (вычисленные) значения	$3,75 + 4,97 = 9$
4.	Площадь земельного участка согласно сведениям Единого государственного реестра недвижимости (Ркад), м²	308,00
5.	Оценка расхождения Р и Ркад ( $P - P_{кад}$ ), м²	8
6.	Предельный минимальный и максимальный размеры земельного участка ( $P_{мин}$ и $P_{макс}$ ), м²	— —
7.	Вид (виды) разрешенного использования	индивидуальное жилищное строительство
7.1.	Дополнительные сведения об использовании земельного участка	—
8.	Кадастровый или иной государственный учетный номер (инвентарный) здания, сооружения, объекта незавершенного строительства, расположенного на земельном участке	67:25:0010325:54
9.	Сведения о земельных участках (землях общего пользования, территории общего пользования), посредством которых обеспечивается доступ	—
10.	Иные сведения	—

**4. Пояснения к сведениям об уточняемом земельном участке с кадастровым номером** 67:25:0010325:21 :

1.	—
----	---

1. Сведения о характерных точках границ уточняемого земельного участка с кадастровым номером

67:25:0010325:28

:

Система координат

МСК-67, зона 1

Зона №

1

Обоз- начение харак- терных точек границ	Координаты, м				Метод определения координат	Формулы, примененные для расчета средней квадратической погрешности определения координат характерных точек границ (Mt), с подставленными в такие формулы значениями и итоговые (вычисленные) значения Mt, м	Описание закрепления точки
	содержатся в Едином государственном реестре недвижимости		определены в результате выполнения комплексных кадастровых работ				
	X	Y	X	Y			
1	2	3	4	5	6	7	8
160	—	—	492 253,76	1 260 962,07	Метод спутниковых геодезических измерений (определений)	$\sqrt{(0,08^2 + 0,06^2)} = 0,10$	—
н163У	—	—	492 251,49	1 260 961,46			
н164У	—	—	492 257,52	1 260 928,10			
н102У	—	—	492 298,05	1 260 937,84			
н100У	—	—	492 293,28	1 260 957,69			
99	—	—	492 289,33	1 260 974,44			
162	—	—	492 285,76	1 260 973,36			
161	—	—	492 270,42	1 260 966,52			
160	—	—	492 253,76	1 260 962,07			

2. Сведения о частях границ уточняемого земельного участка с кадастровым номером

67:25:0010325:28

:

Обозначение части границ		Горизонтальное проложение (S), м	Описание прохождения части границ	Сведения о согласовании местоположения границ (согласовано/спорное)
от т.	до т.			
1	2	3	4	5
160	н163У	2,35	—	согласовано
н163У	н164У	33,90		

1	2	3	4	5
н164У	н102У	41,68	—	согласовано
н102У	н100У	20,42		
н100У	99	17,21		
99	162	3,73		
162	161	16,80		
161	160	17,24		

**3. Сведения о характеристиках уточняемого земельного участка с кадастровым номером** 67:25:0010325:28 :

№ п/п	Наименование характеристики земельного участка	Значение характеристики
1	2	3
1.	Адрес земельного участка	—
1.1.	Сведения о местоположении земельного участка (при отсутствии адреса) в структурированном в соответствии с федеральной информационной адресной системой виде	215801, Российская Федерация, Смоленская область, Ярцевский р-н, Ярцево г, Муравьева ул, д 14
1.2.	Дополнительные сведения о местоположении земельного участка	—
2.	Площадь земельного участка ± величина погрешности определения (вычисления) площади ( $P \pm \Delta P$ ), м²	$1\,431 \pm 13,00$
3.	Формула, примененная для вычисления предельной погрешности определения площади земельного участка, с подставленными значениями и итоговые (вычисленные) значения	$3,5*0,10*\sqrt{(1\,431)} = 13$
4.	Площадь земельного участка согласно сведениям Единого государственного реестра недвижимости (Ркад), м²	1 353,00
5.	Оценка расхождения Р и Ркад ( $P - P_{кад}$ ), м²	78
6.	Предельный минимальный и максимальный размеры земельного участка ( $P_{мин}$ и $P_{макс}$ ), м²	— —
7.	Вид (виды) разрешенного использования	для индивидуального жилищного строительства
7.1.	Дополнительные сведения об использовании земельного участка	—
8.	Кадастровый или иной государственный учетный номер (инвентарный) здания, сооружения, объекта незавершенного строительства, расположенного на земельном участке	—
9.	Сведения о земельных участках (землях общего пользования, территории общего пользования), посредством которых обеспечивается доступ	—
10.	Иные сведения	—

4. Пояснения к сведениям об уточняемом земельном участке с кадастровым номером 67:25:0010325:28 :

1. —

1. Сведения о характерных точках границ уточняемого земельного участка с кадастровым номером 67:25:0010325:31 :  
Система координат МСК-67, зона 1 Зона № 1

Обоз- начение харак- терных точек границ	Координаты, м				Метод определения координат	Формулы, примененные для расчета средней квадратической погрешности определения координат характерных точек границ (Mt), с подставленными в такие формулы значениями и итоговые (вычисленные) значения Mt, м	Описание закрепления точки
	содержатся в Едином государственном реестре недвижимости		определены в результате выполнения комплексных кадастровых работ				
	X	Y	X	Y			
1	2	3	4	5	6	7	8
68	492 293,89	1 260 849,31	492 293,89	1 260 849,31	Метод спутниковых геодезических измерений (определений)	$\sqrt{(0,08^2 + 0,06^2)} = 0,10$	—
н86У	—	—	492 308,80	1 260 852,08			
н85У	—	—	492 317,88	1 260 854,72			
н84У	—	—	492 319,24	1 260 855,63			
н132У	—	—	492 317,57	1 260 861,65			
н126У	—	—	492 316,09	1 260 867,05			
88	492 316,09	1 260 852,94	—	—		0,10	
165	492 318,71	1 260 853,50	—	—		0,30	
52	492 314,45	1 260 873,63	492 314,45	1 260 873,63		$\sqrt{(0,08^2 + 0,06^2)} = 0,10$	
51	492 270,05	1 260 859,93	492 270,05	1 260 859,93			
50	492 268,66	1 260 859,50	492 268,66	1 260 859,50			

1	2	3	4	5	6	7	8
49	492 266,65	1 260 858,88	492 266,65	1 260 858,88	Метод спутниковых геодезических измерений (определений)	$\sqrt{(0,08^2 + 0,06^2)} = 0,10$	—
166	492 270,90	1 260 824,11	492 270,90	1 260 824,11			
167	492 274,04	1 260 824,43	492 274,04	1 260 824,43			
168	492 292,85	1 260 825,65	—	—		0,10	
н74У	—	—	492 292,94	1 260 825,41		$\sqrt{(0,08^2 + 0,06^2)} = 0,10$	
73	492 292,94	1 260 827,85	492 292,94	1 260 827,85			
н72У	—	—	492 294,05	1 260 833,07			
н71У	—	—	492 290,42	1 260 848,03			
68	492 293,89	1 260 849,31	492 293,89	1 260 849,31			

2. Сведения о частях границ уточняемого земельного участка с кадастровым номером
67:25:0010325:31
:

Обозначение части границ		Горизонтальное проложение (S), м	Описание прохождения части границ	Сведения о согласовании местоположения границ (согласовано/спорное)
от т.	до т.			
1	2	3	4	5
68	н86У	15,17	—	согласовано
н86У	н85У	9,46		
н85У	н84У	1,64		
н84У	н132У	6,25		
н132У	н126У	5,60		
н126У	52	6,78		
52	51	46,47		
51	50	1,45		
50	49	2,10		
49	166	35,03		
166	167	3,16		
167	н74У	18,93		

1	2	3	4	5
н74У	73	2,44	—	согласовано
73	н72У	5,34		
н72У	н71У	15,39		
н71У	68	3,70		

**3. Сведения о характеристиках уточняемого земельного участка с кадастровым номером** 67:25:0010325:31 :

№ п/п	Наименование характеристики земельного участка	Значение характеристики
1	2	3
1.	Адрес земельного участка	—
1.1.	Сведения о местоположении земельного участка (при отсутствии адреса) в структурированном в соответствии с федеральной информационной адресной системой виде	215801, Российская Федерация, Смоленская область, Ярцевский р-н, Ярцево г, Муравьева ул, д 20/14
1.2.	Дополнительные сведения о местоположении земельного участка	—
2.	Площадь земельного участка ± величина погрешности определения (вычисления) площади ( $P \pm \Delta P$ ), м²	$1\,381 \pm 13,00$
3.	Формула, примененная для вычисления предельной погрешности определения площади земельного участка, с подставленными значениями и итоговые (вычисленные) значения	$3,5 * 0,10 * \sqrt{(1\,381)} = 13$
4.	Площадь земельного участка согласно сведениям Единого государственного реестра недвижимости (Ркад), м²	1 401,00
5.	Оценка расхождения Р и Ркад ( $P - P_{кад}$ ), м²	20
6.	Предельный минимальный и максимальный размеры земельного участка (Рмин и Рмакс), м²	— —
7.	Вид (виды) разрешенного использования	Для индивидуального жилищного строительства
7.1.	Дополнительные сведения об использовании земельного участка	—
8.	Кадастровый или иной государственный учетный номер (инвентарный) здания, сооружения, объекта незавершенного строительства, расположенного на земельном участке	67:25:0010325:188
9.	Сведения о земельных участках (землях общего пользования, территории общего пользования), посредством которых обеспечивается доступ	—
10.	Иные сведения	—

**4. Пояснения к сведениям об уточняемом земельном участке с кадастровым номером** 67:25:0010325:31 :

1.	—
----	---

1. Сведения о характерных точках границ уточняемого земельного участка с кадастровым номером					67:25:0010325:33 :					
Система координат					МСК-67, зона 1			Зона № 1		
Обоз- начение харак- терных точек границ	Координаты, м				Метод определения координат	Формулы, примененные для расчета средней квадратической погрешности определения координат характерных точек границ (Mt), с подставленными в такие формулы значениями и итоговые (вычисленные) значения Mt, м	Описание закрепления точки			
	содержатся в Едином государственном реестре недвижимости		определены в результате выполнения комплексных кадастровых работ							
	X	Y	X	Y						
1	2	3	4	5	6	7	8			
169	492 411,71	1 261 063,07	492 411,71	1 261 063,07	Метод спутниковых геодезических измерений (определений)	$\sqrt{(0,08^2 + 0,06^2)} = 0,10$	—			
34	492 409,30	1 261 090,43	492 409,30	1 261 090,43						
39	492 407,37	1 261 089,61	492 407,37	1 261 089,61						
38	492 367,04	1 261 072,33	492 367,04	1 261 072,33						
37	492 359,26	1 261 067,64	492 359,26	1 261 067,64						
3	492 356,08	1 261 066,71	492 356,08	1 261 066,71						
н2У	—	—	492 368,80	1 261 043,54						
112	492 370,01	1 261 041,35	492 370,01	1 261 041,35						
170	492 381,28	1 261 048,72	492 381,28	1 261 048,72						
н171У	—	—	492 389,84	1 261 053,12						
172	492 390,97	1 261 053,70	492 390,97	1 261 053,70						
173	492 394,66	1 261 055,36	492 394,66	1 261 055,36						

1	2	3	4	5	6	7	8
174	492 400,28	1 261 057,90	492 400,28	1 261 057,90	Метод спутниковых геодезических измерений (определений)	$\sqrt{(0,08^2 + 0,06^2)} = 0,10$	—
175	492 411,44	1 261 062,95	—	—		0,30	
169	492 411,71	1 261 063,07	492 411,71	1 261 063,07		$\sqrt{(0,08^2 + 0,06^2)} = 0,10$	

2. Сведения о частях границ уточняемого земельного участка с кадастровым номером
67:25:0010325:33
:

Обозначение части границ		Горизонтальное проложение (S), м	Описание прохождения части границ	Сведения о согласовании местоположения границ (согласовано/спорное)
от т.	до т.			
1	2	3	4	5
169	34	27,47	—	согласовано
34	39	2,10		
39	38	43,88		
38	37	9,08		
37	3	3,31		
3	н2У	26,43		
н2У	112	2,50		
112	170	13,47		
170	н171У	9,62		
н171У	172	1,27		
172	173	4,05		
173	174	6,17		
174	169	12,54		

3. Сведения о характеристиках уточняемого земельного участка с кадастровым номером
67:25:0010325:33
:

№ п/п	Наименование характеристики земельного участка	Значение характеристики
1	2	3
1.	Адрес земельного участка	—
1.1.	Сведения о местоположении земельного участка (при отсутствии адреса) в структурированном в соответствии с федеральной информационной адресной системой виде	215801, Российская Федерация, Смоленская область, Ярцевский р-н, Ярцево г, Рабочий поселок ул, д 15
1.2.	Дополнительные сведения о местоположении земельного участка	—
2.	Площадь земельного участка ± величина погрешности определения (вычисления) площади (Р ± ΔР), м²	1 415 ± 13,00



1	2				3		
3.	Формула, примененная для вычисления предельной погрешности определения площади земельного участка, с подставленными значениями и итоговые (вычисленные) значения				3,5*0,10*√(1 415) = 13		
4.	Площадь земельного участка согласно сведениям Единого государственного реестра недвижимости (Ркад), м²				1 415,00		
5.	Оценка расхождения Р и Ркад (Р - Ркад), м²				0		
6.	Предельный минимальный и максимальный размеры земельного участка (Рмин и Рмакс), м²				— —		
7.	Вид (виды) разрешенного использования				под индивидуальный жилой дом		
7.1.	Дополнительные сведения об использовании земельного участка				—		
8.	Кадастровый или иной государственный учетный номер (инвентарный) здания, сооружения, объекта незавершенного строительства, расположенного на земельном участке				67:25:0010325:189		
9.	Сведения о земельных участках (землях общего пользования, территории общего пользования), посредством которых обеспечивается доступ				—		
10.	Иные сведения				—		
4. Пояснения к сведениям об уточняемом земельном участке с кадастровым номером 67:25:0010325:33 :							
1.	—						
1. Сведения о характерных точках границ уточняемого земельного участка с кадастровым номером 67:25:0010325:34 :							
Система координат МСК-67, зона 1 Зона № 1							
Обозначение характерных точек границ	Координаты, м				Метод определения координат	Формулы, примененные для расчета средней квадратической погрешности определения координат характерных точек границ (Mt), с подставленными в такие формулы значениями и итоговые (вычисленные) значения Mt, м	Описание закрепления точки
	содержатся в Едином государственном реестре недвижимости		определены в результате выполнения комплексных кадастровых работ				
	X	Y	X	Y			
1	2	3	4	5	6	7	8
176	—	—	492 426,64	1 261 002,98	Метод спутниковых геодезических измерений (определений)	√(0,08² + 0,06²) = 0,10	—

1	2	3	4	5	6	7	8
177	—	—	492 427,26	1 261 003,31	Метод спутниковых геодезических измерений (определений)	$\sqrt{(0,08^2 + 0,06^2)} = 0,10$	—
н178У	—	—	492 419,96	1 261 025,99			
н179У	—	—	492 385,55	1 261 009,81			
180	—	—	492 393,49	1 260 984,92			
176	—	—	492 426,64	1 261 002,98			

**2. Сведения о частях границ уточняемого земельного участка с кадастровым номером** 67:25:0010325:34 :

Обозначение части границ		Горизонтальное проложение (S), м	Описание прохождения части границ	Сведения о согласовании местоположения границ (согласовано/спорное)
от т.	до т.			
1	2	3	4	5
176	177	0,70	—	согласовано
177	н178У	23,83		
н178У	н179У	38,02		
н179У	180	26,13		
180	176	37,75		

**3. Сведения о характеристиках уточняемого земельного участка с кадастровым номером** 67:25:0010325:34 :

№ п/п	Наименование характеристики земельного участка	Значение характеристики
1	2	3
1.	Адрес земельного участка	—
1.1.	Сведения о местоположении земельного участка (при отсутствии адреса) в структурированном в соответствии с федеральной информационной адресной системой виде	215801, Российская Федерация, Смоленская область, Ярцевский р-н, Ярцево г, Рабочий поселок ул, д 17
1.2.	Дополнительные сведения о местоположении земельного участка	—
2.	Площадь земельного участка ± величина погрешности определения (вычисления) площади ( $P \pm \Delta P$ ), м²	$942 \pm 11,00$
3.	Формула, примененная для вычисления предельной погрешности определения площади земельного участка, с подставленными значениями и итоговые (вычисленные) значения	$3,5 \cdot 0,10 \cdot \sqrt{942} = 11$

1	2	3
4.	Площадь земельного участка согласно сведениям Единого государственного реестра недвижимости (Ркад), м²	942,00
5.	Оценка расхождения Р и Ркад (Р - Ркад), м²	0
6.	Предельный минимальный и максимальный размеры земельного участка (Рмин и Рмакс), м²	— —
7.	Вид (виды) разрешенного использования	индивидуальное жилищное строительство
7.1.	Дополнительные сведения об использовании земельного участка	—
8.	Кадастровый или иной государственный учетный номер (инвентарный) здания, сооружения, объекта незавершенного строительства, расположенного на земельном участке	—
9.	Сведения о земельных участках (землях общего пользования, территории общего пользования), посредством которых обеспечивается доступ	—
10.	Иные сведения	—

4. Пояснения к сведениям об уточняемом земельном участке с кадастровым номером 67:25:0010325:34 :

1.	—
----	---

1. Сведения о характерных точках границ уточняемого земельного участка с кадастровым номером 67:25:0010325:36 :  
Система координат МСК-67, зона 1 Зона № 1

Обоз- начение харак- терных точек границ	Координаты, м				Метод определения координат	Формулы, примененные для расчета средней квадратической погрешности определения координат характерных точек границ (Mt), с подставленными в такие формулы значениями и итоговые (вычисленные) значения Mt, м	Описание закрепления точки
	содержатся в Едином государственном реестре недвижимости		определены в результате выполнения комплексных кадастровых работ				
	X	Y	X	Y			
1	2	3	4	5	6	7	8
177	492 427,26	1 261 003,31	492 427,26	1 261 003,31	Метод спутниковых геодезических измерений (определений)	$\sqrt{(0,08^2 + 0,06^2)} = 0,10$	—
176	492 426,64	1 261 002,98	492 426,64	1 261 002,98			
180	492 393,49	1 260 984,92	492 393,49	1 260 984,92			

1	2	3	4	5	6	7	8
7	492 420,46	1 260 953,98	492 420,46	1 260 953,98	Метод спутниковых геодезических измерений (определений)	$\sqrt{(0,08^2 + 0,06^2)} = 0,10$	—
187	492 441,58	1 260 964,69	492 441,58	1 260 964,69			
11	492 441,86	1 260 964,83	492 441,86	1 260 964,83			
177	492 427,26	1 261 003,31	492 427,26	1 261 003,31			

**2. Сведения о частях границ уточняемого земельного участка с кадастровым номером** 67:25:0010325:36 :

Обозначение части границ		Горизонтальное проложение (S), м	Описание прохождения части границ	Сведения о согласовании местоположения границ (согласовано/спорное)
от т.	до т.			
1	2	3	4	5
177	176	0,70	—	согласовано
176	180	37,75		
180	7	41,04		
7	187	23,68		
187	11	0,31		
11	177	41,16		

**3. Сведения о характеристиках уточняемого земельного участка с кадастровым номером** 67:25:0010325:36 :

№ п/п	Наименование характеристики земельного участка	Значение характеристики
1	2	3
1.	Адрес земельного участка	—
1.1.	Сведения о местоположении земельного участка (при отсутствии адреса) в структурированном в соответствии с федеральной информационной адресной системой виде	215801, Российская Федерация, Смоленская область, Ярцевский р-н, Ярцево г, Рабочий поселок ул, д 19
1.2.	Дополнительные сведения о местоположении земельного участка	—
2.	Площадь земельного участка ± величина погрешности определения (вычисления) площади ( $P \pm \Delta P$ ), м²	$1\,261 \pm 12,00$
3.	Формула, примененная для вычисления предельной погрешности определения площади земельного участка, с подставленными значениями и итоговые (вычисленные) значения	$3,5 * 0,10 * \sqrt{(1\,261)} = 12$

1	2	3
4.	Площадь земельного участка согласно сведениям Единого государственного реестра недвижимости (Ркад), м²	1 262,00
5.	Оценка расхождения Р и Ркад (Р - Ркад), м²	1
6.	Предельный минимальный и максимальный размеры земельного участка (Рмин и Рмакс), м²	— —
7.	Вид (виды) разрешенного использования	под индивидуальный жилой дом
7.1.	Дополнительные сведения об использовании земельного участка	—
8.	Кадастровый или иной государственный учетный номер (инвентарный) здания, сооружения, объекта незавершенного строительства, расположенного на земельном участке	67:25:0010202:115
9.	Сведения о земельных участках (землях общего пользования, территории общего пользования), посредством которых обеспечивается доступ	—
10.	Иные сведения	—

4. Пояснения к сведениям об уточняемом земельном участке с кадастровым номером 67:25:0010325:36 :		
1.	—	

1. Сведения о характерных точках границ уточняемого земельного участка с кадастровым номером 67:25:0010325:38 :		
Система координат МСК-67, зона 1		Зона № 1

Обоз- начение харак- терных точек границ	Координаты, м				Метод определения координат	Формулы, примененные для расчета средней квадратической погрешности определения координат характерных точек границ (Mt), с подставленными в такие формулы значениями и итоговые (вычисленные) значения Mt, м	Описание закрепления точки
	содержатся в Едином государственном реестре недвижимости		определены в результате выполнения комплексных кадастровых работ				
	X	Y	X	Y			
1	2	3	4	5	6	7	8
149	492 374,48	1 260 885,34	492 374,48	1 260 885,34	Метод спутниковых геодезических измерений (определений)	$\sqrt{(0,08^2 + 0,06^2)} = 0,10$	Долговременный межевой знак
148	492 376,28	1 260 885,50	492 376,28	1 260 885,50			
19	492 438,56	1 260 890,72	492 438,56	1 260 890,72			

1	2	3	4	5	6	7	8
188	492 449,43	1 260 893,40	—	—	Метод спутниковых геодезических измерений (определений)	0,30	—
189	492 449,11	1 260 899,23	—	—			
17	—	—	492 446,68	1 260 891,40		$\sqrt{(0,08^2 + 0,06^2)} = 0,10$	
н16У	—	—	492 447,93	1 260 899,84			
190	492 447,93	1 260 905,40	—	—		0,30	
191	492 441,38	1 260 913,35	—	—			
н12У	—	—	492 440,93	1 260 918,17		$\sqrt{(0,08^2 + 0,06^2)} = 0,10$	
192	492 434,08	1 260 917,55	—	—		0,30	
н14У	—	—	492 434,81	1 260 916,53			
146	492 405,00	1 260 914,18	492 405,00	1 260 914,18		$\sqrt{(0,08^2 + 0,06^2)} = 0,10$	
193	492 390,87	1 260 912,56	—	—		0,30	
194	492 385,82	1 260 912,53	—	—			
н145У	—	—	492 390,87	1 260 912,91		$\sqrt{(0,08^2 + 0,06^2)} = 0,10$	
н144У	—	—	492 385,54	1 260 913,17			
141	492 369,13	1 260 909,31	492 369,13	1 260 909,31			
140	492 367,36	1 260 908,96	492 367,36	1 260 908,96			
н195У	—	—	492 373,39	1 260 888,26			

1	2	3	4	5	6	7	8
н196У	—	—	492 371,73	1 260 887,84	Метод спутниковых геодезических измерений (определений)	$\sqrt{(0,08^2 + 0,06^2)} = 0,10$	—
н197У	—	—	492 372,51	1 260 884,81			
149	492 374,48	1 260 885,34	492 374,48	1 260 885,34			Долговременный межевой знак

2. Сведения о частях границ уточняемого земельного участка с кадастровым номером 67:25:0010325:38 :

Обозначение части границ		Горизонтальное проложение (S), м	Описание прохождения части границ	Сведения о согласовании местоположения границ (согласовано/спорное)
от т.	до т.			
1	2	3	4	5
149	148	1,81	—	согласовано
148	19	62,50		
19	17	8,15		
17	н16У	8,53		
н16У	н12У	19,62		
н12У	н14У	6,34		
н14У	146	29,90		
146	н145У	14,19		
н145У	н144У	5,34		
н144У	141	16,86		
141	140	1,80		
140	н195У	21,56		
н195У	н196У	1,71		
н196У	н197У	3,13		
н197У	149	2,04		

3. Сведения о характеристиках уточняемого земельного участка с кадастровым номером 67:25:0010325:38 :

№ п/п	Наименование характеристики земельного участка	Значение характеристики
1	2	3
1.	Адрес земельного участка	—
1.1.	Сведения о местоположении земельного участка (при отсутствии адреса) в структурированном в соответствии с федеральной информационной адресной системой виде	215801, Российская Федерация, Смоленская область, Ярцевский р-н, Ярцево г, Первомайский ручей ул, д 20
1.2.	Дополнительные сведения о местоположении земельного участка	—

1	2				3		
2.	Площадь земельного участка ± величина погрешности определения (вычисления) площади (Р ± ΔР), м²				1 962 ± 16,00		
3.	Формула, примененная для вычисления предельной погрешности определения площади земельного участка, с подставленными значениями и итоговые (вычисленные) значения				3,5*0,10*√(1 962) = 16		
4.	Площадь земельного участка согласно сведениям Единого государственного реестра недвижимости (Ркад), м²				1 962,00		
5.	Оценка расхождения Р и Ркад (Р - Ркад), м²				0		
6.	Предельный минимальный и максимальный размеры земельного участка (Рмин и Рмакс), м²				— —		
7.	Вид (виды) разрешенного использования				под индивидуальный жилой дом		
7.1.	Дополнительные сведения об использовании земельного участка				—		
8.	Кадастровый или иной государственный учетный номер (инвентарный) здания, сооружения, объекта незавершенного строительства, расположенного на земельном участке				67:25:0010325:58		
9.	Сведения о земельных участках (землях общего пользования, территории общего пользования), посредством которых обеспечивается доступ				—		
10.	Иные сведения				—		
4. Пояснения к сведениям об уточняемом земельном участке с кадастровым номером					67:25:0010325:38 :		
1.					—		
1. Сведения о характерных точках границ уточняемого земельного участка с кадастровым номером					67:25:0010328:48 :		
Система координат					МСК-67, зона 1		
					Зона № 1		
Обозначение характерных точек границ	Координаты, м				Метод определения координат	Формулы, примененные для расчета средней квадратической погрешности определения координат характерных точек границ (Mt), с подставленными в такие формулы значениями и итоговые (вычисленные) значения Mt, м	Описание закрепления точки
	содержатся в Едином государственном реестре недвижимости		определены в результате выполнения комплексных кадастровых работ				
	X	Y	X	Y			
1	2	3	4	5	6	7	8
n108У	—	—	492 326,09	1 261 028,67	—	0,10	—



1	2	3	4	5	6	7	8
н1У	—	—	492 348,09	1 261 036,44	—	—	—
н6У	—	—	492 334,91	1 261 074,50			
н205У	—	—	492 326,09	1 261 076,09			
н206У	—	—	492 320,32	1 261 075,08			
н207У	—	—	492 316,81	1 261 072,95			
н208У	—	—	492 312,73	1 261 065,18			
н108У	—	—	492 326,09	1 261 028,67		0,10	

2. Сведения о частях границ уточняемого земельного участка с кадастровым номером 67:25:0010328:48 :

Обозначение части границ		Горизонтальное проложение (S), м	Описание прохождения части границ	Сведения о согласовании местоположения границ (согласовано/спорное)
от т.	до т.			
1	2	3	4	5
н108У	н1У	23,33	—	согласовано
н1У	н6У	40,28		
н6У	н205У	8,96		
н205У	н206У	5,86		
н206У	н207У	4,11		
н207У	н208У	8,78		
н208У	н108У	38,88		

3. Сведения о характеристиках уточняемого земельного участка с кадастровым номером 67:25:0010328:48 :

№ п/п	Наименование характеристики земельного участка	Значение характеристики
1	2	3
1.	Адрес земельного участка	—
1.1.	Сведения о местоположении земельного участка (при отсутствии адреса) в структурированном в соответствии с федеральной информационной адресной системой виде	Российская Федерация, Смоленская область, Ярцевский р-н, Ярцево г, Первомайский ручей ул, д 10
1.2.	Дополнительные сведения о местоположении земельного участка	—
2.	Площадь земельного участка ± величина погрешности определения (вычисления) площади (Р ± ΔР), м²	1 030 ± 11,00
3.	Формула, примененная для вычисления предельной погрешности определения площади земельного участка, с подставленными значениями и итоговые (вычисленные) значения	3,5*0,10*√(1 030) = 11

1	2	3
4.	Площадь земельного участка согласно сведениям Единого государственного реестра недвижимости (Ркад), м <sup>2</sup>	1 030,00
5.	Оценка расхождения Р и Ркад (Р - Ркад), м <sup>2</sup>	0
6.	Предельный минимальный и максимальный размеры земельного участка (Рмин и Рмакс), м <sup>2</sup>	— —
7.	Вид (виды) разрешенного использования	для индивидуального жилищного строительства
7.1.	Дополнительные сведения об использовании земельного участка	—
8.	Кадастровый или иной государственный учетный номер (инвентарный) здания, сооружения, объекта незавершенного строительства, расположенного на земельном участке	—
9.	Сведения о земельных участках (землях общего пользования, территории общего пользования), посредством которых обеспечивается доступ	—
10.	Иные сведения	—
<b>4. Пояснения к сведениям об уточняемом земельном участке с кадастровым номером 67:25:0010328:48 :</b>		
1.	—	

Сведения об образуемых земельных участках					
1. Сведения о характерных точках границ образуемого земельного участка _____ :ЗУ1 _____ : обозначение земельного участка					
Система координат _____ МСК-67, зона 1 _____ Зона № _____ 1 _____					
Обозначение характерных точек границ	Координаты, м		Метод определения координат	Формулы, примененные для расчета средней квадратической погрешности определения координат характерных точек границ (Mt), с подставленными в такие формулы значениями и итоговые (вычисленные) значения Mt, м	Описание закрепления точки
	X	Y			
1	2	3	4	5	6
н1У	492 348,09	1 261 036,44	—	—	—
н2У	492 368,80	1 261 043,54		0,10	
3	492 356,08	1 261 066,71		0,30	
4	492 353,86	1 261 067,41			
5	492 349,30	1 261 083,47			
н6У	492 334,91	1 261 074,50		—	
н1У	492 348,09	1 261 036,44			
2. Сведения о частях границ образуемого земельного участка _____ :ЗУ1 _____ : обозначение земельного участка					
Обозначение части границ		Горизонтальное проложение (S), м	Описание прохождения части границ	Сведения о согласовании местоположения границ (согласовано/спорное)	
от т.	до т.				
1	2	3	4	5	
н1У	н2У	21,89	—	согласовано	
н2У	3	26,43			
3	4	2,33			
4	5	16,69			
5	н6У	16,96			
н6У	н1У	40,28			
3. Сведения о характеристиках образуемого земельного участка _____ :ЗУ1 _____ : обозначение земельного участка					
№ п/п	Наименование характеристики земельного участка		Значение характеристики		
1	2		3		

1	2	3
1.	Адрес земельного участка	—
1.1.	Сведения о местоположении земельного участка (при отсутствии адреса) в структурированном в соответствии с федеральной информационной адресной системой виде	—
1.2.	Дополнительные сведения о местоположении земельного участка	—
2.	Категория земель	—
3.	Вид (виды) разрешенного использования	—
3.1.	Дополнительные сведения об использовании земельного участка	—
4.	Реестровый номер границ территориальной зоны или в случае отсутствия такого реестрового номера ее индивидуальное обозначение (вид, тип, номер, индекс)	—
5.	Площадь земельного участка $\pm$ величина погрешности определения (вычисления) площади ( $P \pm \Delta P$ ), м <sup>2</sup>	771 $\pm$
6.	Формула, примененная для вычисления предельной погрешности определения площади земельного участка, с подставленными значениями и итоговые (вычисленные) значения	
7.	Предельный минимальный и максимальный размеры земельного участка ( $P_{\text{мин}}$ и $P_{\text{макс}}$ ), м <sup>2</sup>	— —
8.	Кадастровый или иной государственный учетный номер (инвентарный) объекта недвижимости, расположенного на образуемом земельном участке	—
9.	Кадастровые номера исходных земельных участков	—
9.1.	Кадастровый номер входящего в состав земельного участка, представляющего собой единое землепользование (номер контура многоконтурного земельного участка), преобразование которого осуществляется	—
9.2.	Кадастровые номера земельных участков, исключаемых из состава измененного (исходного) земельного участка, представляющего собой единое землепользование	—
9.3.	Кадастровый или иной государственный учетный номер (инвентарный) объекта недвижимости, расположенного на измененном земельном участке	—

1	2		3		
10.	Условный номер земельного участка		—		
11.	Учетный номер проекта межевания территории		—		
12.	Дополнительные сведения об образовании земельного участка		—		
13.	Сведения о земельных участках (землях общего пользования, территории общего пользования), посредством которых обеспечивается доступ		—		
14.	Иные сведения		—		
4. Пояснения к сведениям об образуемом земельном участке _____:ЗУ1 _____: _____ _____ обозначение земельного участка					
1.	—				
1. Сведения о характерных точках границ образуемого земельного участка _____:ЗУ2 _____: _____ _____ обозначение земельного участка					
Система координат _____ МСК-67, зона 1 _____ Зона № _____ 1 _____					
Обозначение характерных точек границ	Координаты, м		Метод определения координат	Формулы, примененные для расчета средней квадратической погрешности определения координат характерных точек границ (Mt), с подставленными в такие формулы значениями и итоговые (вычисленные) значения Mt, м	Описание закрепления точки
	X	Y			
1	2	3	4	5	6
7	492 420,46	1 260 953,98	—	0,30	—
8	492 416,84	1 260 940,97		0,10	
н9У	492 422,55	1 260 933,21		—	
н10У	492 449,99	1 260 944,31		—	
11	492 441,86	1 260 964,83		0,30	
7	492 420,46	1 260 953,98			
2. Сведения о частях границ образуемого земельного участка _____:ЗУ2 _____: _____ _____ обозначение земельного участка					
Обозначение части границ		Горизонтальное проложение (S), м	Описание прохождения части границ	Сведения о согласовании местоположения границ (согласовано/спорное)	
от т.	до т.				
1	2	3	4	5	
7	8	13,50	—	согласовано	
8	н9У	9,63			

1	2	3	4	5
н9У	н10У	29,60	—	согласовано
н10У	11	22,07		
11	7	23,99		

**3. Сведения о характеристиках образуемого земельного участка** :ЗУ2 :  
 обозначение земельного участка

№ п/п	Наименование характеристики земельного участка	Значение характеристики
1	2	3
1.	Адрес земельного участка	—
1.1.	Сведения о местоположении земельного участка (при отсутствии адреса) в структурированном в соответствии с федеральной информационной адресной системой виде	—
1.2.	Дополнительные сведения о местоположении земельного участка	—
2.	Категория земель	—
3.	Вид (виды) разрешенного использования	—
3.1.	Дополнительные сведения об использовании земельного участка	—
4.	Реестровый номер границ территориальной зоны или в случае отсутствия такого реестрового номера ее индивидуальное обозначение (вид, тип, номер, индекс)	—
5.	Площадь земельного участка ± величина погрешности определения (вычисления) площади ( $P \pm \Delta P$ ), м²	611 ±
6.	Формула, примененная для вычисления предельной погрешности определения площади земельного участка, с подставленными значениями и итоговые (вычисленные) значения	
7.	Предельный минимальный и максимальный размеры земельного участка (Рмин) и (Рмакс), м²	— —
8.	Кадастровый или иной государственный учетный номер (инвентарный) объекта недвижимости, расположенного на образуемом земельном участке	—
9.	Кадастровые номера исходных земельных участков	—

1	2		3		
9.1.	Кадастровый номер входящего в состав земельного участка, представляющего собой единое землепользование (номер контура многоконтурного земельного участка), преобразование которого осуществляется		—		
9.2.	Кадастровые номера земельных участков, исключаемых из состава измененного (исходного) земельного участка, представляющего собой единое землепользование		—		
9.3.	Кадастровый или иной государственный учетный номер (инвентарный) объекта недвижимости, расположенного на измененном земельном участке		—		
10.	Условный номер земельного участка		—		
11.	Учетный номер проекта межевания территории		—		
12.	Дополнительные сведения об образовании земельного участка		—		
13.	Сведения о земельных участках (землях общего пользования, территории общего пользования), посредством которых обеспечивается доступ		—		
14.	Иные сведения		—		
4. Пояснения к сведениям об образуемом земельном участке			:ЗУ2 : обозначение земельного участка		
1.	—				
1. Сведения о характерных точках границ образуемого земельного участка			:ЗУ3 : обозначение земельного участка		
Система координат			МСК-67, зона 1		Зона № 1
Обозначение характерных точек границ	Координаты, м		Метод определения координат	Формулы, примененные для расчета средней квадратической погрешности определения координат характерных точек границ (Mt), с подставленными в такие формулы значениями и итоговые (вычисленные) значения Mt, м	Описание закрепления точки
	Х	У			
1	2	3	4	5	6
n12У	492 440,93	1 260 918,17	—	0,30	—
n13У	492 458,70	1 260 922,93		—	
n10У	492 449,99	1 260 944,31			





1	2	3
6.	Формула, примененная для вычисления предельной погрешности определения площади земельного участка, с подставленными значениями и итоговые (вычисленные) значения	
7.	Предельный минимальный и максимальный размеры земельного участка (Рмин) и (Рмакс), м²	— —
8.	Кадастровый или иной государственный учетный номер (инвентарный) объекта недвижимости, расположенного на образуемом земельном участке	—
9.	Кадастровые номера исходных земельных участков	—
9.1.	Кадастровый номер входящего в состав земельного участка, представляющего собой единое землепользование (номер контура многоконтурного земельного участка), преобразование которого осуществляется	—
9.2.	Кадастровые номера земельных участков, исключаемых из состава измененного (исходного) земельного участка, представляющего собой единое землепользование	—
9.3.	Кадастровый или иной государственный учетный номер (инвентарный) объекта недвижимости, расположенного на измененном земельном участке	—
10.	Условный номер земельного участка	—
11.	Учетный номер проекта межевания территории	—
12.	Дополнительные сведения об образовании земельного участка	—
13.	Сведения о земельных участках (землях общего пользования, территории общего пользования), посредством которых обеспечивается доступ	—
14.	Иные сведения	—
4. Пояснения к сведениям об образуемом земельном участке _____:ЗУЗ _____: обозначение земельного участка		
1.	—	

1. Сведения о характерных точках границ образуемого земельного участка

:ЗУ4

обозначение земельного участка

Система координатМСК-67, зона 1Зона №1

Обозначение характерных точек границ	Координаты, м		Метод определения координат	Формулы, примененные для расчета средней квадратической погрешности определения координат характерных точек границ (Mt), с подставленными в такие формулы значениями и итоговые (вычисленные) значения Mt, м	Описание закрепления точки
	X	Y			
1	2	3	4	5	6
н15У	492 469,96	1 260 893,85	—	—	—
н13У	492 458,70	1 260 922,93			
н12У	492 440,93	1 260 918,17			
н16У	492 447,93	1 260 899,84		0,30	
17	492 446,68	1 260 891,40			
н15У	492 469,96	1 260 893,85		—	

2. Сведения о частях границ образуемого земельного участка

:ЗУ4

обозначение земельного участка

Обозначение части границ		Горизонтальное проложение (S), м	Описание прохождения части границ	Сведения о согласовании местоположения границ (согласовано/спорное)
от т.	до т.			
1	2	3	4	5
н15У	н13У	31,18	—	согласовано
н13У	н12У	18,40		
н12У	н16У	19,62		
н16У	17	8,53		
17	н15У	23,41		

3. Сведения о характеристиках образуемого земельного участка

:ЗУ4

обозначение земельного участка

№ п/п	Наименование характеристики земельного участка	Значение характеристики
1	2	3

1	2	3
1.	Адрес земельного участка	—
1.1.	Сведения о местоположении земельного участка (при отсутствии адреса) в структурированном в соответствии с федеральной информационной адресной системой виде	—
1.2.	Дополнительные сведения о местоположении земельного участка	—
2.	Категория земель	—
3.	Вид (виды) разрешенного использования	—
3.1.	Дополнительные сведения об использовании земельного участка	—
4.	Реестровый номер границ территориальной зоны или в случае отсутствия такого реестрового номера ее индивидуальное обозначение (вид, тип, номер, индекс)	—
5.	Площадь земельного участка $\pm$ величина погрешности определения (вычисления) площади ( $P \pm \Delta P$ ), м <sup>2</sup>	563 $\pm$
6.	Формула, примененная для вычисления предельной погрешности определения площади земельного участка, с подставленными значениями и итоговые (вычисленные) значения	
7.	Предельный минимальный и максимальный размеры земельного участка ( $P_{\text{мин}}$ и $P_{\text{макс}}$ ), м <sup>2</sup>	— —
8.	Кадастровый или иной государственный учетный номер (инвентарный) объекта недвижимости, расположенного на образуемом земельном участке	—
9.	Кадастровые номера исходных земельных участков	—
9.1.	Кадастровый номер входящего в состав земельного участка, представляющего собой единое землепользование (номер контура многоконтурного земельного участка), преобразование которого осуществляется	—
9.2.	Кадастровые номера земельных участков, исключаемых из состава измененного (исходного) земельного участка, представляющего собой единое землепользование	—
9.3.	Кадастровый или иной государственный учетный номер (инвентарный) объекта недвижимости, расположенного на измененном земельном участке	—

1	2		3		
10.	Условный номер земельного участка		—		
11.	Учетный номер проекта межевания территории		—		
12.	Дополнительные сведения об образовании земельного участка		—		
13.	Сведения о земельных участках (землях общего пользования, территории общего пользования), посредством которых обеспечивается доступ		—		
14.	Иные сведения		—		
4. Пояснения к сведениям об образуемом земельном участке _____:ЗУ4: _____ _____ обозначение земельного участка					
1.	—				
1. Сведения о характерных точках границ образуемого земельного участка _____:ЗУ5: _____ _____ обозначение земельного участка					
Система координат _____ МСК-67, зона 1 _____ Зона № _____ 1 _____					
Обозначение характерных точек границ	Координаты, м		Метод определения координат	Формулы, примененные для расчета средней квадратической погрешности определения координат характерных точек границ (Mt), с подставленными в такие формулы значениями и итоговые (вычисленные) значения Mt, м	Описание закрепления точки
	X	Y			
1	2	3	4	5	6
н18У	492 476,31	1 260 873,70	—	—	—
н15У	492 469,96	1 260 893,85		0,30	
17	492 446,68	1 260 891,40			
19	492 438,56	1 260 890,72		0,10	Долговременный межевой знак
20	492 440,83	1 260 868,84			
н18У	492 476,31	1 260 873,70		—	—
2. Сведения о частях границ образуемого земельного участка _____:ЗУ5: _____ _____ обозначение земельного участка					
Обозначение части границ		Горизонтальное проложение (S), м	Описание прохождения части границ	Сведения о согласовании местоположения границ (согласовано/спорное)	
от т.	до т.				
1	2	3	4	5	
н18У	н15У	21,13	—	согласовано	
н15У	17	23,41			

1	2	3	4	5
17	19	8,15	—	согласовано
19	20	22,00		
20	н18У	35,81		

**3. Сведения о характеристиках образуемого земельного участка** :ЗУ5 :  
обозначение земельного участка

№ п/п	Наименование характеристики земельного участка	Значение характеристики
1	2	3
1.	Адрес земельного участка	—
1.1.	Сведения о местоположении земельного участка (при отсутствии адреса) в структурированном в соответствии с федеральной информационной адресной системой виде	—
1.2.	Дополнительные сведения о местоположении земельного участка	—
2.	Категория земель	—
3.	Вид (виды) разрешенного использования	—
3.1.	Дополнительные сведения об использовании земельного участка	—
4.	Реестровый номер границ территориальной зоны или в случае отсутствия такого реестрового номера ее индивидуальное обозначение (вид, тип, номер, индекс)	—
5.	Площадь земельного участка ± величина погрешности определения (вычисления) площади ( $P \pm \Delta P$ ), м²	718 ±
6.	Формула, примененная для вычисления предельной погрешности определения площади земельного участка, с подставленными значениями и итоговые (вычисленные) значения	
7.	Предельный минимальный и максимальный размеры земельного участка (Рмин) и (Рмакс), м²	— —
8.	Кадастровый или иной государственный учетный номер (инвентарный) объекта недвижимости, расположенного на образуемом земельном участке	—
9.	Кадастровые номера исходных земельных участков	—

1	2		3		
9.1.	Кадастровый номер входящего в состав земельного участка, представляющего собой единое землепользование (номер контура многоконтурного земельного участка), преобразование которого осуществляется		—		
9.2.	Кадастровые номера земельных участков, исключаемых из состава измененного (исходного) земельного участка, представляющего собой единое землепользование		—		
9.3.	Кадастровый или иной государственный учетный номер (инвентарный) объекта недвижимости, расположенного на измененном земельном участке		—		
10.	Условный номер земельного участка		—		
11.	Учетный номер проекта межевания территории		—		
12.	Дополнительные сведения об образовании земельного участка		—		
13.	Сведения о земельных участках (землях общего пользования, территории общего пользования), посредством которых обеспечивается доступ		—		
14.	Иные сведения		—		
4. Пояснения к сведениям об образуемом земельном участке			:ЗУ5 : обозначение земельного участка		
1.	—				
1. Сведения о характерных точках границ образуемого земельного участка			:ЗУ6 : обозначение земельного участка		
Система координат			МСК-67, зона 1		Зона № 1
Обозначение характерных точек границ	Координаты, м		Метод определения координат	Формулы, примененные для расчета средней квадратической погрешности определения координат характерных точек границ (Mt), с подставленными в такие формулы значениями и итоговые (вычисленные) значения Mt, м	Описание закрепления точки
	Х	У			
1	2	3	4	5	6
21	492 442,52	1 260 849,87	—	0,10	—
н22У	492 479,10	1 260 855,47		—	
н18У	492 476,31	1 260 873,70			

1	2	3	4	5	6
20	492 440,83	1 260 868,84	—	0,10	Долговременный межевой знак
21	492 442,52	1 260 849,87			—
2. Сведения о частях границ образуемого земельного участка :ЗУ6 : 					

1	2	3
7.	Предельный минимальный и максимальный размеры земельного участка (Рмин) и (Рмакс), м²	— —
8.	Кадастровый или иной государственный учетный номер (инвентарный) объекта недвижимости, расположенного на образуемом земельном участке	—
9.	Кадастровые номера исходных земельных участков	—
9.1.	Кадастровый номер входящего в состав земельного участка, представляющего собой единое землепользование (номер контура многоконтурного земельного участка), преобразование которого осуществляется	—
9.2.	Кадастровые номера земельных участков, исключаемых из состава измененного (исходного) земельного участка, представляющего собой единое землепользование	—
9.3.	Кадастровый или иной государственный учетный номер (инвентарный) объекта недвижимости, расположенного на измененном земельном участке	—
10.	Условный номер земельного участка	—
11.	Учетный номер проекта межевания территории	—
12.	Дополнительные сведения об образовании земельного участка	—
13.	Сведения о земельных участках (землях общего пользования, территории общего пользования), посредством которых обеспечивается доступ	—
14.	Иные сведения	—
<b>4. Пояснения к сведениям об образуемом земельном участке</b>		:ЗУ6 : обозначение земельного участка
1.	—	



Сведения об уточняемых земельных участках, необходимые для исправления реестровых ошибок в сведениях о местоположении их границ							
1. Сведения о характерных точках границ уточняемого земельного участка с кадастровым номером					67:25:0000000:809		
Система координат					МСК-67, зона 1		
					Зона № 1		
Обоз- начение харак- терных точек границ	Координаты, м				Метод определения координат	Формулы, примененные для расчета средней квадратической погрешности определения координат характерных точек границ (Mt), с подставленными в такие формулы значениями и итоговые (вычисленные) значения Mt, м	Описание закрепления точки
	содержатся в Едином государственном реестре недвижимости		определены в результате выполнения комплексных кадастровых работ				
	X	Y	X	Y			
1	2	3	4	5	6	7	8
н23У	—	—	492 376,98	1 260 838,28	Метод спутниковых геодезических измерений (определений)	$\sqrt{(0,08^2 + 0,06^2)} = 0,10$	Долговременный межевой знак
24	492 376,91	1 260 838,90	492 376,91	1 260 838,90			
н25У	—	—	492 369,26	1 260 864,01			—
н26У	—	—	492 359,48	1 260 862,34			
27	492 354,47	1 260 861,48	492 354,47	1 260 861,48		Долговременный межевой знак	
28	492 328,23	1 260 857,34	—	—			
29	492 333,39	1 260 830,99	—	—			
30	492 377,18	1 260 836,51	—	—			
н31У	—	—	492 341,28	1 260 859,16		$\sqrt{(0,08^2 + 0,06^2)} = 0,10$	—
н32У	—	—	492 325,94	1 260 856,47			
н33У	—	—	492 330,77	1 260 830,81			

1	2	3	4	5	6	7	8	
н23У	—	—	492 376,98	1 260 838,28	Метод спутниковых геодезических измерений (определений)	$\sqrt{(0,08^2 + 0,06^2)} = 0,10$	Долговременный межевой знак	
2. Сведения о частях границ уточняемого земельного участка с кадастровым номером					67:25:0000000:809			:
Обозначение части границ		Горизонтальное проложение (S), м	Описание прохождения части границ		Сведения о согласовании местоположения границ (согласовано/спорное)			
от т.	до т.							
1	2	3	4		5			
н23У	24	0,62	—		согласовано			
24	н25У	26,25						
н25У	н26У	9,92						
н26У	27	5,08						
27	н31У	13,39						
н31У	н32У	15,57						
н32У	н33У	26,11						
н33У	н23У	46,81						
3. Сведения о характеристиках уточняемого земельного участка с кадастровым номером					67:25:0000000:809			:
№ п/п	Наименование характеристики				Значение характеристики			
1	2				3			
1.	Адрес земельного участка				Российская Федераци, Смоленская область, Ярцевский район, Ярцевское городское поселение, г. Ярцево, пер. 4-й Рабочий, участок №18/17			
1.1.	Сведения о местоположении земельного участка (при отсутствии адреса) в структурированном в соответствии с федеральной информационной адресной системой виде				—			
1.2.	Дополнительные сведения о местоположении земельного участка				—			
2.	Площадь земельного участка ± величина погрешности определения (вычисления) площади (Р ± ΔР), м²				1 200 ± 12,00			
3.	Формула, примененная для вычисления предельной погрешности определения площади земельного участка, с подставленными значениями и итоговые (вычисленные) значения				$3,5*0,10*\sqrt{(1\ 200)} = 12$			
4.	Площадь земельного участка согласно сведениям Единого государственного реестра недвижимости (Ркад), м²				1 200,00			
5.	Оценка расхождения Р и Ркад (Р - Ркад), м²				0			

1	2				3		
6.	Предельный минимальный и максимальный размеры земельного участка (Рмин и Рмакс), м²				— —		
7.	Кадастровый или иной государственный учетный номер (инвентарный) здания, сооружения, объекта незавершенного строительства, расположенного на земельном участке				—		
8.	Вид (виды) разрешенного использования				для индивидуального жилищного строительства		
8.1.	Дополнительные сведения об использовании земельного участка				—		
9.	Сведения о земельных участках (землях общего пользования, территории общего пользования), посредством которых обеспечивается доступ				—		
10.	Иные сведения				—		
4. Пояснения к сведениям об уточняемом земельном участке с кадастровым номером 67:25:0000000:809 :							
1.	—						
1. Сведения о характерных точках границ уточняемого земельного участка с кадастровым номером 67:25:0010325:6 :							
Система координат МСК-67, зона 1 Зона № 1							
Обоз- начение харак- терных точек границ	Координаты, м				Метод определения координат	Формулы, примененные для расчета средней квадратической погрешности определения координат характерных точек границ (Mt), с подставленными в такие формулы значениями и итоговые (вычисленные) значения Mt, м	Описание закрепления точки
	содержатся в Едином государственном реестре недвижимости		определены в результате выполнения комплексных кадастровых работ				
	X	Y	X	Y			
1	2	3	4	5	6	7	8
н47У	—	—	492 305,41	1 260 906,26	Метод спутниковых геодезических измерений (определений)	$\sqrt{(0,08^2 + 0,06^2)} = 0,10$	—
н48У	—	—	492 262,55	1 260 892,41			
49	—	—	492 266,65	1 260 858,88			
50	492 268,66	1 260 859,50	492 268,66	1 260 859,50			
51	—	—	492 270,05	1 260 859,93			

1	2	3	4	5	6	7	8
52	492 314,45	1 260 873,63	492 314,45	1 260 873,63	Метод спутниковых геодезических измерений (определений)	$\sqrt{(0,08^2 + 0,06^2)} = 0,10$	—
53	492 312,86	1 260 879,83	492 312,86	1 260 879,83			
54	492 306,70	1 260 903,91	—	—			
55	492 305,31	1 260 906,78	—	—		0,10	
56	492 264,68	1 260 893,10	—	—			
н57У	—	—	492 305,96	1 260 903,42		$\sqrt{(0,08^2 + 0,06^2)} = 0,10$	
н47У	—	—	492 305,41	1 260 906,26			

2. Сведения о частях границ уточняемого земельного участка с кадастровым номером
67:25:0010325:6
:

Обозначение части границ		Горизонтальное проложение (S), м	Описание прохождения части границ	Сведения о согласовании местоположения границ (согласовано/спорное)
от т.	до т.			
1	2	3	4	5
н47У	н48У	45,04	—	согласовано
н48У	49	33,78		
49	50	2,10		
50	51	1,45		
51	52	46,47		
52	53	6,40		
53	н57У	24,58		
н57У	н47У	2,89		

3. Сведения о характеристиках уточняемого земельного участка с кадастровым номером
67:25:0010325:6
:

№ п/п	Наименование характеристики	Значение характеристики
1	2	3

1	2	3
1.	Адрес земельного участка	—
1.1.	Сведения о местоположении земельного участка (при отсутствии адреса) в структурированном в соответствии с федеральной информационной адресной системой виде	215801, Российская Федерация, Смоленская область, Ярцевский р-н, Ярцево г, Муравьева ул, д 18
1.2.	Дополнительные сведения о местоположении земельного участка	—
2.	Площадь земельного участка $\pm$ величина погрешности определения (вычисления) площади ( $P \pm \Delta P$ ), м <sup>2</sup>	1 592 $\pm$ 14,00
3.	Формула, примененная для вычисления предельной погрешности определения площади земельного участка, с подставленными значениями и итоговые (вычисленные) значения	$3,5*0,10*\sqrt{(1\ 592)} = 14$
4.	Площадь земельного участка согласно сведениям Единого государственного реестра недвижимости (Ркад), м <sup>2</sup>	1 543,00
5.	Оценка расхождения Р и Ркад ( $P - P_{кад}$ ), м <sup>2</sup>	49
6.	Предельный минимальный и максимальный размеры земельного участка ( $P_{мин}$ и $P_{макс}$ ), м <sup>2</sup>	— —
7.	Кадастровый или иной государственный учетный номер (инвентарный) здания, сооружения, объекта незавершенного строительства, расположенного на земельном участке	67:25:0010325:49
8.	Вид (виды) разрешенного использования	Под индивидуальный жилой дом
8.1.	Дополнительные сведения об использовании земельного участка	—
9.	Сведения о земельных участках (землях общего пользования, территории общего пользования), посредством которых обеспечивается доступ	—
10.	Иные сведения	—
<b>4. Пояснения к сведениям об уточняемом земельном участке с кадастровым номером</b>		<b>67:25:0010325:6 :</b>
1.	—	

1. Сведения о характерных точках границ уточняемого земельного участка с кадастровым номером

67:25:0010325:7

:

Система координат

МСК-67, зона 1

Зона №

1

Обоз- начение харак- терных точек границ	Координаты, м				Метод определения координат	Формулы, примененные для расчета средней квадратической погрешности определения координат характерных точек границ (Mt), с подставленными в такие формулы значениями и итоговые (вычисленные) значения Mt, м	Описание закрепления точки
	содержатся в Едином государственном реестре недвижимости		определены в результате выполнения комплексных кадастровых работ				
	X	Y	X	Y			
1	2	3	4	5	6	7	8
20	492 440,83	1 260 868,84	492 440,83	1 260 868,84	Метод спутниковых геодезических измерений (определений)	$\sqrt{(0,08^2 + 0,06^2)} = 0,10$	Долговременный межевой знак
н58У	—	—	492 382,86	1 260 861,18			—
59	492 383,93	1 260 861,36	—	—		0,10	Долговременный межевой знак
60	492 390,46	1 260 840,85	—	—			—
н61У	—	—	492 388,40	1 260 841,59			
21	492 442,52	1 260 849,87	492 442,52	1 260 849,87			
20	492 440,83	1 260 868,84	492 440,83	1 260 868,84		Долговременный межевой знак	
2. Сведения о частях границ уточняемого земельного участка с кадастровым номером							
67:25:0010325:7							
Обозначение части границ		Горизонтальное проложение (S), м	Описание прохождения части границ	Сведения о согласовании местоположения границ (согласовано/спорное)			
от т.	до т.						
1	2	3	4	5			
20	н58У	58,47	—	согласовано			
н58У	н61У	20,36					
н61У	21	54,75					
21	20	19,05					
3. Сведения о характеристиках уточняемого земельного участка с кадастровым номером							
67:25:0010325:7							
№ п/п	Наименование характеристики			Значение характеристики			

1	2	3
1.	Адрес земельного участка	—
1.1.	Сведения о местоположении земельного участка (при отсутствии адреса) в структурированном в соответствии с федеральной информационной адресной системой виде	215801, Российская Федерация, Смоленская область, Ярцевский р-н, Ярцево г, Первомайский ручей ул, д 24/20
1.2.	Дополнительные сведения о местоположении земельного участка	—
2.	Площадь земельного участка $\pm$ величина погрешности определения (вычисления) площади ( $P \pm \Delta P$ ), м <sup>2</sup>	$1\,109 \pm 12,00$
3.	Формула, примененная для вычисления предельной погрешности определения площади земельного участка, с подставленными значениями и итоговые (вычисленные) значения	$3,5*0,10*\sqrt{(1\,109)} = 12$
4.	Площадь земельного участка согласно сведениям Единого государственного реестра недвижимости (Ркад), м <sup>2</sup>	1 109,00
5.	Оценка расхождения Р и Ркад ( $P - P_{кад}$ ), м <sup>2</sup>	0
6.	Предельный минимальный и максимальный размеры земельного участка ( $P_{мин}$ и $P_{макс}$ ), м <sup>2</sup>	— —
7.	Кадастровый или иной государственный учетный номер (инвентарный) здания, сооружения, объекта незавершенного строительства, расположенного на земельном участке	—
8.	Вид (виды) разрешенного использования	Под индивидуальный жилой дом
8.1.	Дополнительные сведения об использовании земельного участка	—
9.	Сведения о земельных участках (землях общего пользования, территории общего пользования), посредством которых обеспечивается доступ	—
10.	Иные сведения	—
<b>4. Пояснения к сведениям об уточняемом земельном участке с кадастровым номером</b>		<b>67:25:0010325:7 :</b>
1.	—	

1. Сведения о характерных точках границ уточняемого земельного участка с кадастровым номером

67:25:0010325:9

:

Система координат

МСК-67, зона 1

Зона №

1

Обоз- начение харак- терных точек границ	Координаты, м				Метод определения координат	Формулы, примененные для расчета средней квадратической погрешности определения координат характерных точек границ (Mt), с подставленными в такие формулы значениями и итоговые (вычисленные) значения Mt, м	Описание закрепления точки
	содержатся в Едином государственном реестре недвижимости		определены в результате выполнения комплексных кадастровых работ				
	X	Y	X	Y			
1	2	3	4	5	6	7	8
н41У	—	—	492 285,77	1 261 043,14	Метод спутниковых геодезических измерений (определений)	$\sqrt{(0,08^2 + 0,06^2)} = 0,10$	—
40	492 275,06	1 261 073,36	492 275,06	1 261 073,36		0,10	
62	492 238,45	1 261 064,91	—	—			
63	492 243,87	1 261 031,53	—	—			
64	492 276,26	1 261 040,42	—	—			
65	492 285,20	1 261 044,75	—	—			
н66У	—	—	492 234,65	1 261 064,03		$\sqrt{(0,08^2 + 0,06^2)} = 0,10$	
н67У	—	—	492 242,04	1 261 031,01			
н44У	—	—	492 278,18	1 261 040,24			
н41У	—	—	492 285,77	1 261 043,14			

2. Сведения о частях границ уточняемого земельного участка с кадастровым номером

67:25:0010325:9

:

Обозначение части границ		Горизонтальное проложение (S), м	Описание прохождения части границ	Сведения о согласовании местоположения границ (согласовано/спорное)
от т.	до т.			
1	2	3	4	5



1	2	3	4	5
н41У	40	32,06	—	согласовано
40	н66У	41,47		
н66У	н67У	33,84		
н67У	н44У	37,30		
н44У	н41У	8,13		

**3. Сведения о характеристиках уточняемого земельного участка с кадастровым номером** 67:25:0010325:9 :

№ п/п	Наименование характеристики	Значение характеристики
1	2	3
1.	Адрес земельного участка	—
1.1.	Сведения о местоположении земельного участка (при отсутствии адреса) в структурированном в соответствии с федеральной информационной адресной системой виде	215801, Российская Федерация, Смоленская область, Ярцевский р-н, Ярцево г, Муравьева ул, д 8/17
1.2.	Дополнительные сведения о местоположении земельного участка	—
2.	Площадь земельного участка ± величина погрешности определения (вычисления) площади ( $P \pm \Delta P$ ), м²	$1\,445 \pm 13,00$
3.	Формула, примененная для вычисления предельной погрешности определения площади земельного участка, с подставленными значениями и итоговые (вычисленные) значения	$3,5*0,10*\sqrt{(1\,445)} = 13$
4.	Площадь земельного участка согласно сведениям Единого государственного реестра недвижимости (Ркад), м²	1 322,00
5.	Оценка расхождения Р и Ркад ( $P - P_{кад}$ ), м²	123
6.	Предельный минимальный и максимальный размеры земельного участка ( $P_{мин}$ и $P_{макс}$ ), м²	— —
7.	Кадастровый или иной государственный учетный номер (инвентарный) здания, сооружения, объекта незавершенного строительства, расположенного на земельном участке	67:25:0010325:56
8.	Вид (виды) разрешенного использования	Под индивидуальный жилой дом
8.1.	Дополнительные сведения об использовании земельного участка	—
9.	Сведения о земельных участках (землях общего пользования, территории общего пользования), посредством которых обеспечивается доступ	—
10.	Иные сведения	—

**4. Пояснения к сведениям об уточняемом земельном участке с кадастровым номером** 67:25:0010325:9 :

1.	—												
1. Сведения о характерных точках границ уточняемого земельного участка с кадастровым номером						67:25:0010325:10						:	
Система координат						МСК-67, зона 1						Зона №	1
Обоз- начение харак- терных точек границ	Координаты, м				Метод определения координат	Формулы, примененные для расчета средней квадратической погрешности определения координат характерных точек границ (Mt), с подставленными в такие формулы значениями и итоговые (вычисленные) значения Mt, м	Описание закрепления точки						
	содержатся в Едином государственном реестре недвижимости		определены в результате выполнения комплексных кадастровых работ										
	X	Y	X	Y									
1	2	3	4	5	6	7	8						
68	492 293,89	1 260 849,31	492 293,89	1 260 849,31	Метод спутниковых геодезических измерений (определений)	$\sqrt{(0,08^2 + 0,06^2)} = 0,10$	—						
69	492 292,85	1 260 825,65	—	—		0,10							
70	492 313,55	1 260 827,53	—	—									
н71У	—	—	492 290,42	1 260 848,03									
н72У	—	—	492 294,05	1 260 833,07									
73	—	—	492 292,94	1 260 827,85									
н74У	—	—	492 292,94	1 260 825,41									
н75У	—	—	492 313,94	1 260 827,95									
н76У	—	—	492 314,10	1 260 826,68									
н77У	—	—	492 320,15	1 260 827,46									
н78У	—	—	492 320,08	1 260 827,96		$\sqrt{(0,08^2 + 0,06^2)} = 0,10$							

1	2	3	4	5	6	7	8
н79У	—	—	492 327,78	1 260 829,30	Метод спутниковых геодезических измерений (определений)	$\sqrt{(0,08^2 + 0,06^2)} = 0,10$	—
н80У	—	—	492 327,62	1 260 830,19			
81	492 326,72	1 260 829,40	—	—			
82	492 328,03	1 260 829,51	—	—		0,10	
83	492 326,41	1 260 854,92	—	—			
н33У	—	—	492 330,77	1 260 830,81			
н32У	—	—	492 325,94	1 260 856,47			
н84У	—	—	492 319,24	1 260 855,63		$\sqrt{(0,08^2 + 0,06^2)} = 0,10$	
н85У	—	—	492 317,88	1 260 854,72			
н86У	—	—	492 308,80	1 260 852,08			
87	492 319,44	1 260 853,66	—	—			
88	492 316,09	1 260 852,94	—	—		0,10	
68	492 293,89	1 260 849,31	492 293,89	1 260 849,31		$\sqrt{(0,08^2 + 0,06^2)} = 0,10$	

2. Сведения о частях границ уточняемого земельного участка с кадастровым номером
67:25:0010325:10
:

Обозначение части границ		Горизонтальное проложение (S), м	Описание прохождения части границ	Сведения о согласовании местоположения границ (согласовано/спорное)
от т.	до т.			
1	2	3	4	5
68	н71У	3,70	—	согласовано
н71У	н72У	15,39		
н72У	73	5,34		
73	н74У	2,44		
н74У	н75У	21,15		

1	2	3	4	5
н75У	н76У	1,28	—	согласовано
н76У	н77У	6,10		
н77У	н78У	0,50		
н78У	н79У	7,82		
н79У	н80У	0,90		
н80У	н33У	3,21		
н33У	н32У	26,11		
н32У	н84У	6,75		
н84У	н85У	1,64		
н85У	н86У	9,46		
н86У	68	15,17		

**3. Сведения о характеристиках уточняемого земельного участка с кадастровым номером** 67:25:0010325:10 :

№ п/п	Наименование характеристики	Значение характеристики
1	2	3
1.	Адрес земельного участка	—
1.1.	Сведения о местоположении земельного участка (при отсутствии адреса) в структурированном в соответствии с федеральной информационной адресной системой виде	215801, Российская Федерация, Смоленская область, Ярцевский р-н, Ярцево г, 4-й Рабочий пер, д 16
1.2.	Дополнительные сведения о местоположении земельного участка	—
2.	Площадь земельного участка ± величина погрешности определения (вычисления) площади ( $P \pm \Delta P$ ), м²	$919 \pm 11,00$
3.	Формула, примененная для вычисления предельной погрешности определения площади земельного участка, с подставленными значениями и итоговые (вычисленные) значения	$3,5*0,10*\sqrt{(919)} = 11$
4.	Площадь земельного участка согласно сведениям Единого государственного реестра недвижимости (Ркад), м²	836,00
5.	Оценка расхождения Р и Ркад ( $P - P_{кад}$ ), м²	83
6.	Предельный минимальный и максимальный размеры земельного участка ( $P_{мин}$ и $P_{макс}$ ), м²	— —
7.	Кадастровый или иной государственный учетный номер (инвентарный) здания, сооружения, объекта незавершенного строительства, расположенного на земельном участке	67:25:0010610:1784
8.	Вид (виды) разрешенного использования	Под индивидуальный жилой дом

1	2				3		
8.1.	Дополнительные сведения об использовании земельного участка				—		
9.	Сведения о земельных участках (землях общего пользования, территории общего пользования), посредством которых обеспечивается доступ				—		
10.	Иные сведения				—		
4. Пояснения к сведениям об уточняемом земельном участке с кадастровым номером					67:25:0010325:10 :		
1.	—						
1. Сведения о характерных точках границ уточняемого земельного участка с кадастровым номером					67:25:0010325:11 :		
Система координат					МСК-67, зона 1 Зона № 1		
Обозначение характерных точек границ	Координаты, м				Метод определения координат	Формулы, примененные для расчета средней квадратической погрешности определения координат характерных точек границ (Mt), с подставленными в такие формулы значениями и итоговые (вычисленные) значения Mt, м	Описание закрепления точки
	содержатся в Едином государственном реестре недвижимости		определены в результате выполнения комплексных кадастровых работ				
	X	Y	X	Y			
1	2	3	4	5	6	7	8
89	492 276,26	1 261 040,42	—	—	Метод спутниковых геодезических измерений (определений)	0,10	—
90	492 243,87	1 261 031,53	—	—			
н44У	—	—	492 278,18	1 261 040,24			
н67У	—	—	492 242,04	1 261 031,01		$\sqrt{(0,08^2 + 0,06^2)} = 0,10$	
н91У	—	—	492 246,32	1 261 005,09			
92	492 248,05	1 261 005,98	—	—		0,10	
93	492 284,67	1 261 023,27	—	—			
н94У	—	—	492 279,29	1 261 019,93		$\sqrt{(0,08^2 + 0,06^2)} = 0,10$	

1	2	3	4	5	6	7	8
н45У	—	—	492 285,23	1 261 022,72	Метод спутниковых геодезических измерений (определений)	$\sqrt{(0,08^2 + 0,06^2)} = 0,10$	—
89	492 276,26	1 261 040,42	—	—		0,10	
2. Сведения о частях границ уточняемого земельного участка с кадастровым номером					67:25:0010325:11 :		
Обозначение части границ		Горизонтальное проложение (S), м	Описание прохождения части границ		Сведения о согласовании местоположения границ (согласовано/спорное)		
от т.	до т.						
1	2	3	4		5		
н44У	н67У	37,30	—		согласовано		
н67У	н91У	26,27					
н91У	н94У	36,16					
н94У	н45У	6,56					
н45У	н44У	18,89					
3. Сведения о характеристиках уточняемого земельного участка с кадастровым номером					67:25:0010325:11 :		
№ п/п	Наименование характеристики				Значение характеристики		
1	2				3		
1.	Адрес земельного участка				—		
1.1.	Сведения о местоположении земельного участка (при отсутствии адреса) в структурированном в соответствии с федеральной информационной адресной системой виде				215801, Российская Федерация, Смоленская область, Ярцевский р-н, Ярцево г, Муравьева ул, д 10		
1.2.	Дополнительные сведения о местоположении земельного участка				—		
2.	Площадь земельного участка ± величина погрешности определения (вычисления) площади (P ± ΔP), м²				893 ± 10,00		
3.	Формула, примененная для вычисления предельной погрешности определения площади земельного участка, с подставленными значениями и итоговые (вычисленные) значения				$3,5 \cdot 0,10 \cdot \sqrt{(893)} = 10$		
4.	Площадь земельного участка согласно сведениям Единого государственного реестра недвижимости (Ркад), м²				820,00		
5.	Оценка расхождения Р и Ркад (Р - Ркад), м²				73		
6.	Предельный минимальный и максимальный размеры земельного участка (Рмин и Рмакс), м²				— —		

1	2				3			
7.	Кадастровый или иной государственный учетный номер (инвентарный) здания, сооружения, объекта незавершенного строительства, расположенного на земельном участке				67:25:0010325:48			
8.	Вид (виды) разрешенного использования				Под индивидуальный жилой дом			
8.1.	Дополнительные сведения об использовании земельного участка				—			
9.	Сведения о земельных участках (землях общего пользования, территории общего пользования), посредством которых обеспечивается доступ				—			
10.	Иные сведения				—			
4. Пояснения к сведениям об уточняемом земельном участке с кадастровым номером					67:25:0010325:11			:
1.	—							
1. Сведения о характерных точках границ уточняемого земельного участка с кадастровым номером					67:25:0010325:15			:
Система координат					МСК-67, зона 1			Зона № 1
Обоз- начение харак- терных точек границ	Координаты, м				Метод определения координат	Формулы, примененные для расчета средней квадратической погрешности определения координат характерных точек границ (Mt), с подставленными в такие формулы значениями и итоговые (вычисленные) значения Mt, м	Описание закрепления точки	
	содержатся в Едином государственном реестре недвижимости		определены в результате выполнения комплексных кадастровых работ					
	X	Y	X	Y				
1	2	3	4	5	6	7	8	
н104У	—	—	492 353,94	1 260 915,83	Метод спутниковых геодезических измерений (определений)	$\sqrt{(0,08^2 + 0,06^2)} = 0,10$	—	
101	492 345,72	1 260 939,94	492 345,72	1 260 939,94				
105	492 299,60	1 260 931,81	—	—		0,10		
н103У	—	—	492 299,86	1 260 930,70		$\sqrt{(0,08^2 + 0,06^2)} = 0,10$		
н47У	—	—	492 305,41	1 260 906,26				
106	492 305,30	1 260 906,78	—	—		0,10		

1	2	3	4	5	6	7	8
107	492 353,41	1 260 916,09	—	—	Метод спутниковых геодезических измерений (определений)	0,10	—
н104У	—	—	492 353,94	1 260 915,83		$\sqrt{(0,08^2 + 0,06^2)} = 0,10$	

**2. Сведения о частях границ уточняемого земельного участка с кадастровым номером** 67:25:0010325:15 :

Обозначение части границ		Горизонтальное проложение (S), м	Описание прохождения части границ	Сведения о согласовании местоположения границ (согласовано/спорное)
от т.	до т.			
1	2	3	4	5
н104У	101	25,47	—	согласовано
101	н103У	46,78		
н103У	н47У	25,06		
н47У	н104У	49,46		

**3. Сведения о характеристиках уточняемого земельного участка с кадастровым номером** 67:25:0010325:15 :

№ п/п	Наименование характеристики	Значение характеристики
1	2	3
1.	Адрес земельного участка	—
1.1.	Сведения о местоположении земельного участка (при отсутствии адреса) в структурированном в соответствии с федеральной информационной адресной системой виде	215801, Российская Федерация, Смоленская область, Ярцевский р-н, Ярцево г, Первомайский ручей ул, д 11
1.2.	Дополнительные сведения о местоположении земельного участка	—
2.	Площадь земельного участка ± величина погрешности определения (вычисления) площади ( $P \pm \Delta P$ ), м²	$1\,210 \pm 12,00$
3.	Формула, примененная для вычисления предельной погрешности определения площади земельного участка, с подставленными значениями и итоговые (вычисленные) значения	$3,5 * 0,10 * \sqrt{(1\,210)} = 12$
4.	Площадь земельного участка согласно сведениям Единого государственного реестра недвижимости (Ркад), м²	1 210,00
5.	Оценка расхождения Р и Ркад ( $P - P_{кад}$ ), м²	0
6.	Предельный минимальный и максимальный размеры земельного участка ( $P_{мин}$ и $P_{макс}$ ), м²	— —
7.	Кадастровый или иной государственный учетный номер (инвентарный) здания, сооружения, объекта незавершенного строительства, расположенного на земельном участке	67:25:0010325:67



1	2				3			
8.	Вид (виды) разрешенного использования				для индивидуального жилищного строительства			
8.1.	Дополнительные сведения об использовании земельного участка				—			
9.	Сведения о земельных участках (землях общего пользования, территории общего пользования), посредством которых обеспечивается доступ				—			
10.	Иные сведения				—			
4. Пояснения к сведениям об уточняемом земельном участке с кадастровым номером					67:25:0010325:15 :			
1.	—							
1. Сведения о характерных точках границ уточняемого земельного участка с кадастровым номером					67:25:0010325:17 :			
Система координат					МСК-67, зона 1 Зона № 1			
Обоз- начение харак- терных точек границ	Координаты, м				Метод определения координат	Формулы, примененные для расчета средней квадратической погрешности определения координат характерных точек границ (Mt), с подставленными в такие формулы значениями и итоговые (вычисленные) значения Mt, м	Описание закрепления точки	
	содержатся в Едином государственном реестре недвижимости		определены в результате выполнения комплексных кадастровых работ					
	X	Y	X	Y				
1	2	3	4	5	6	7	8	
н113У	—	—	492 361,75	1 260 889,35	Метод спутниковых геодезических измерений (определений)	$\sqrt{(0,08^2 + 0,06^2)} = 0,10$	—	
н104У	—	—	492 353,94	1 260 915,83				
н47У	—	—	492 305,41	1 260 906,26				
н57У	—	—	492 305,96	1 260 903,42				
53	492 312,86	1 260 879,83	492 312,86	1 260 879,83				
114	492 322,72	1 260 882,46	492 322,72	1 260 882,46				
115	492 343,79	1 260 885,74	492 343,79	1 260 885,74				

1	2	3	4	5	6	7	8
116	492 355,75	1 260 888,16	492 355,75	1 260 888,16	Метод спутниковых геодезических измерений (определений)	$\sqrt{(0,08^2 + 0,06^2)} = 0,10$	—
117	492 355,57	1 260 888,57	—	—		0,10	
118	492 361,55	1 260 889,32	—	—			
119	492 353,41	1 260 916,09	—	—			
120	492 305,31	1 260 906,78	—	—			
121	492 306,70	1 260 903,91	—	—			
н113У	—	—	492 361,75	1 260 889,35		$\sqrt{(0,08^2 + 0,06^2)} = 0,10$	

2. Сведения о частях границ уточняемого земельного участка с кадастровым номером
67:25:0010325:17
:

Обозначение части границ		Горизонтальное проложение (S), м	Описание прохождения части границ	Сведения о согласовании местоположения границ (согласовано/спорное)
от т.	до т.			
1	2	3	4	5
н113У	н104У	27,61	—	согласовано
н104У	н47У	49,46		
н47У	н57У	2,89		
н57У	53	24,58		
53	114	10,20		
114	115	21,32		
115	116	12,20		
116	н113У	6,12		

3. Сведения о характеристиках уточняемого земельного участка с кадастровым номером
67:25:0010325:17
:

№ п/п	Наименование характеристики	Значение характеристики
1	2	3

1	2	3
1.	Адрес земельного участка	—
1.1.	Сведения о местоположении земельного участка (при отсутствии адреса) в структурированном в соответствии с федеральной информационной адресной системой виде	215801, Российская Федерация, Смоленская область, Ярцевский р-н, Ярцево г, Первомайский ручей ул, д 13
1.2.	Дополнительные сведения о местоположении земельного участка	—
2.	Площадь земельного участка $\pm$ величина погрешности определения (вычисления) площади ( $P \pm \Delta P$ ), м <sup>2</sup>	$1\,356 \pm 13,00$
3.	Формула, примененная для вычисления предельной погрешности определения площади земельного участка, с подставленными значениями и итоговые (вычисленные) значения	$3,5*0,10*\sqrt{(1\,356)} = 13$
4.	Площадь земельного участка согласно сведениям Единого государственного реестра недвижимости (Ркад), м <sup>2</sup>	1 356,00
5.	Оценка расхождения Р и Ркад ( $P - P_{кад}$ ), м <sup>2</sup>	0
6.	Предельный минимальный и максимальный размеры земельного участка ( $P_{мин}$ и $P_{макс}$ ), м <sup>2</sup>	— —
7.	Кадастровый или иной государственный учетный номер (инвентарный) здания, сооружения, объекта незавершенного строительства, расположенного на земельном участке	67:25:0010325:51
8.	Вид (виды) разрешенного использования	индивидуальное жилищное строительство
8.1.	Дополнительные сведения об использовании земельного участка	—
9.	Сведения о земельных участках (землях общего пользования, территории общего пользования), посредством которых обеспечивается доступ	—
10.	Иные сведения	—
<b>4. Пояснения к сведениям об уточняемом земельном участке с кадастровым номером</b>		<b>67:25:0010325:17 :</b>
1.	—	

1. Сведения о характерных точках границ уточняемого земельного участка с кадастровым номером67:25:0010325:18:

Система координатМСК-67, зона 1Зона №1

Обоз- начение харак- терных точек границ	Координаты, м				Метод определения координат	Формулы, примененные для расчета средней квадратической погрешности определения координат характерных точек границ (Mt), с подставленными в такие формулы значениями и итоговые (вычисленные) значения Mt, м	Описание закрепления точки
	содержатся в Едином государственном реестре недвижимости		определены в результате выполнения комплексных кадастровых работ				
	X	Y	X	Y			
1	2	3	4	5	6	7	8
122	492 387,68	1 260 967,10	492 387,68	1 260 967,10	Метод спутниковых геодезических измерений (определений)	$\sqrt{(0,08^2 + 0,06^2)} = 0,10$	—
123	492 367,76	1 261 008,55	—	—		0,10	
н110У	—	—	492 373,13	1 261 009,92		$\sqrt{(0,08^2 + 0,06^2)} = 0,10$	
109	492 337,09	1 260 997,54	492 337,09	1 260 997,54			
124	492 349,73	1 260 960,73	492 349,73	1 260 960,73			
122	492 387,68	1 260 967,10	492 387,68	1 260 967,10			

2. Сведения о частях границ уточняемого земельного участка с кадастровым номером67:25:0010325:18:

Обозначение части границ		Горизонтальное проложение (S), м	Описание прохождения части границ	Сведения о согласовании местоположения границ (согласовано/спорное)
от т.	до т.			
1	2	3	4	5
122	н110У	45,22	—	согласовано
н110У	109	38,11		
109	124	38,92		
124	122	38,48		

3. Сведения о характеристиках уточняемого земельного участка с кадастровым номером67:25:0010325:18:

№ п/п	Наименование характеристики	Значение характеристики
1	2	3

1	2	3
1.	Адрес земельного участка	—
1.1.	Сведения о местоположении земельного участка (при отсутствии адреса) в структурированном в соответствии с федеральной информационной адресной системой виде	215801, Российская Федерация, Смоленская область, Ярцевский р-н, Ярцево г, Первомайский ручей ул, д 14
1.2.	Дополнительные сведения о местоположении земельного участка	—
2.	Площадь земельного участка $\pm$ величина погрешности определения (вычисления) площади ( $P \pm \Delta P$ ), м <sup>2</sup>	$1\,600 \pm 14,00$
3.	Формула, примененная для вычисления предельной погрешности определения площади земельного участка, с подставленными значениями и итоговые (вычисленные) значения	$3,5*0,10*\sqrt{(1\,600)} = 14$
4.	Площадь земельного участка согласно сведениям Единого государственного реестра недвижимости (Ркад), м <sup>2</sup>	1 484,00
5.	Оценка расхождения Р и Ркад ( $P - P_{кад}$ ), м <sup>2</sup>	116
6.	Предельный минимальный и максимальный размеры земельного участка ( $P_{мин}$ и $P_{макс}$ ), м <sup>2</sup>	— —
7.	Кадастровый или иной государственный учетный номер (инвентарный) здания, сооружения, объекта незавершенного строительства, расположенного на земельном участке	67:25:0010325:42
8.	Вид (виды) разрешенного использования	индивидуальное жилищное строительство
8.1.	Дополнительные сведения об использовании земельного участка	—
9.	Сведения о земельных участках (землях общего пользования, территории общего пользования), посредством которых обеспечивается доступ	—
10.	Иные сведения	—
<b>4. Пояснения к сведениям об уточняемом земельном участке с кадастровым номером</b>		<b>67:25:0010325:18 :</b>
1.	—	

1. Сведения о характерных точках границ уточняемого земельного участка с кадастровым номером

67:25:0010325:22

:

Система координатМСК-67, зона 1Зона №1

Обозначение характерных точек границ	Координаты, м				Метод определения координат	Формулы, примененные для расчета средней квадратической погрешности определения координат характерных точек границ (Mt), с подставленными в такие формулы значениями и итоговые (вычисленные) значения Mt, м	Описание закрепления точки
	содержатся в Едином государственном реестре недвижимости		определены в результате выполнения комплексных кадастровых работ				
	X	Y	X	Y			
1	2	3	4	5	6	7	8
н134У	—	—	492 398,64	1 260 938,59	Метод спутниковых геодезических измерений (определений)	$\sqrt{(0,08^2 + 0,06^2)} = 0,10$	—
122	492 387,68	1 260 967,10	492 387,68	1 260 967,10			
124	492 349,73	1 260 960,73	492 349,73	1 260 960,73			
135	492 359,00	1 260 932,56	—	—		0,10	
136	492 397,85	1 260 938,37	—	—			
н137У	—	—	492 359,68	1 260 932,66			
н134У	—	—	492 398,64	1 260 938,59		$\sqrt{(0,08^2 + 0,06^2)} = 0,10$	

2. Сведения о частях границ уточняемого земельного участка с кадастровым номером

67:25:0010325:22

:

Обозначение части границ		Горизонтальное проложение (S), м	Описание прохождения части границ	Сведения о согласовании местоположения границ (согласовано/спорное)
от т.	до т.			
1	2	3	4	5
н134У	122	30,54	—	согласовано
122	124	38,48		
124	н137У	29,78		
н137У	н134У	39,41		

3. Сведения о характеристиках уточняемого земельного участка с кадастровым номером

67:25:0010325:22

:

№ п/п	Наименование характеристики	Значение характеристики
-------	-----------------------------	-------------------------

1	2	3
1.	Адрес земельного участка	—
1.1.	Сведения о местоположении земельного участка (при отсутствии адреса) в структурированном в соответствии с федеральной информационной адресной системой виде	215801, Российская Федерация, Смоленская область, Ярцевский р-н, Ярцево г, Первомайский ручей ул, д 16
1.2.	Дополнительные сведения о местоположении земельного участка	—
2.	Площадь земельного участка $\pm$ величина погрешности определения (вычисления) площади ( $P \pm \Delta P$ ), м <sup>2</sup>	1 152 $\pm$ 12,00
3.	Формула, примененная для вычисления предельной погрешности определения площади земельного участка, с подставленными значениями и итоговые (вычисленные) значения	$3,5 * 0,10 * \sqrt{(1\ 152)} = 12$
4.	Площадь земельного участка согласно сведениям Единого государственного реестра недвижимости (Ркад), м <sup>2</sup>	1 152,00
5.	Оценка расхождения Р и Ркад ( $P - P_{кад}$ ), м <sup>2</sup>	0
6.	Предельный минимальный и максимальный размеры земельного участка (Рмин и Рмакс), м <sup>2</sup>	— —
7.	Кадастровый или иной государственный учетный номер (инвентарный) здания, сооружения, объекта незавершенного строительства, расположенного на земельном участке	67:25:0010325:40
8.	Вид (виды) разрешенного использования	для индивидуального жилищного строительства
8.1.	Дополнительные сведения об использовании земельного участка	—
9.	Сведения о земельных участках (землях общего пользования, территории общего пользования), посредством которых обеспечивается доступ	—
10.	Иные сведения	—
<b>4. Пояснения к сведениям об уточняемом земельном участке с кадастровым номером</b>		<b>67:25:0010325:22 :</b>
1.	—	

1. Сведения о характерных точках границ уточняемого земельного участка с кадастровым номером					67:25:0010325:23		
Система координат					МСК-67, зона 1		
					Зона № 1		
Обоз- начение харак- терных точек границ	Координаты, м				Метод определения координат	Формулы, примененные для расчета средней квадратической погрешности определения координат характерных точек границ (Mt), с подставленными в такие формулы значениями и итоговые (вычисленные) значения Mt, м	Описание закрепления точки
	содержатся в Едином государственном реестре недвижимости		определены в результате выполнения комплексных кадастровых работ				
	X	Y	X	Y			
1	2	3	4	5	6	7	8
н14У	—	—	492 434,81	1 260 916,53	Метод спутниковых геодезических измерений (определений)	$\sqrt{(0,08^2 + 0,06^2)} = 0,10$	—
н9У	—	—	492 422,55	1 260 933,21			
8	492 416,84	1 260 940,97	492 416,84	1 260 940,97		0,10	
138	492 397,85	1 260 938,37	—	—			
139	492 359,00	1 260 932,56	—	—			
н134У	—	—	492 398,64	1 260 938,59		$\sqrt{(0,08^2 + 0,06^2)} = 0,10$	
н137У	—	—	492 359,68	1 260 932,66			
140	492 367,36	1 260 908,96	492 367,36	1 260 908,96		0,10	
141	492 369,13	1 260 909,31	492 369,13	1 260 909,31			
142	492 385,82	1 260 912,53	—	—			
143	492 390,87	1 260 912,56	—	—		$\sqrt{(0,08^2 + 0,06^2)} = 0,10$	
н144У	—	—	492 385,54	1 260 913,17			



1	2	3	4	5	6	7	8
н145У	—	—	492 390,87	1 260 912,91	Метод спутниковых геодезических измерений (определений)	$\sqrt{(0,08^2 + 0,06^2)} = 0,10$	—
146	492 405,00	1 260 914,18	492 405,00	1 260 914,18			
147	492 434,08	1 260 917,55	—	—		0,10	
н14У	—	—	492 434,81	1 260 916,53		$\sqrt{(0,08^2 + 0,06^2)} = 0,10$	

2. Сведения о частях границ уточняемого земельного участка с кадастровым номером 67:25:0010325:23 :

Обозначение части границ		Горизонтальное проложение (S), м	Описание прохождения части границ	Сведения о согласовании местоположения границ (согласовано/спорное)
от т.	до т.			
1	2	3	4	5
н14У	н9У	20,70	—	согласовано
н9У	8	9,63		
8	н134У	18,35		
н134У	н137У	39,41		
н137У	140	24,91		
140	141	1,80		
141	н144У	16,86		
н144У	н145У	5,34		
н145У	146	14,19		
146	н14У	29,90		

3. Сведения о характеристиках уточняемого земельного участка с кадастровым номером 67:25:0010325:23 :

№ п/п	Наименование характеристики	Значение характеристики
1	2	3
1.	Адрес земельного участка	Российская Федерация, Смоленская область, муниципальный район Ярцевский, город Ярцево, улица Первомайский ручей, дом 18
1.1.	Сведения о местоположении земельного участка (при отсутствии адреса) в структурированном в соответствии с федеральной информационной адресной системой виде	—
1.2.	Дополнительные сведения о местоположении земельного участка	—
2.	Площадь земельного участка ± величина погрешности определения (вычисления) площади ( $P \pm \Delta P$ ), м²	1 550 ± 14,00

1	2	3
3.	Формула, примененная для вычисления предельной погрешности определения площади земельного участка, с подставленными значениями и итоговые (вычисленные) значения	$3,5*0,10*\sqrt{(1\ 550)} = 14$
4.	Площадь земельного участка согласно сведениям Единого государственного реестра недвижимости (Ркад), м²	1 550,00
5.	Оценка расхождения Р и Ркад (Р - Ркад), м²	0
6.	Предельный минимальный и максимальный размеры земельного участка (Рмин и Рмакс), м²	— —
7.	Кадастровый или иной государственный учетный номер (инвентарный) здания, сооружения, объекта незавершенного строительства, расположенного на земельном участке	67:25:0010325:41
8.	Вид (виды) разрешенного использования	индивидуальное жилищное строительство
8.1.	Дополнительные сведения об использовании земельного участка	—
9.	Сведения о земельных участках (землях общего пользования, территории общего пользования), посредством которых обеспечивается доступ	—
10.	Иные сведения	—

**4. Пояснения к сведениям об уточняемом земельном участке с кадастровым номером** 67:25:0010325:23 :

1.	—
----	---

**1. Сведения о характерных точках границ уточняемого земельного участка с кадастровым номером** 67:25:0010325:26 :  
Система координат МСК-67, зона 1 Зона № 1

Обоз- начение харак- терных точек границ	Координаты, м				Метод определения координат	Формулы, примененные для расчета средней квадратической погрешности определения координат характерных точек границ (Mt), с подставленными в такие формулы значениями и итоговые (вычисленные) значения Mt, м	Описание закрепления точки
	содержатся в Едином государственном реестре недвижимости		определены в результате выполнения комплексных кадастровых работ				
	X	Y	X	Y			
1	2	3	4	5	6	7	8
20	492 440,83	1 260 868,84	492 440,83	1 260 868,84	Метод спутниковых геодезических измерений (определений)	$\sqrt{(0,08^2 + 0,06^2)} = 0,10$	Долговременный межевой знак

1	2	3	4	5	6	7	8
19	492 438,56	1 260 890,72	492 438,56	1 260 890,72	Метод спутниковых геодезических измерений (определений)	$\sqrt{(0,08^2 + 0,06^2)} = 0,10$	Долговременный межевой знак
148	492 376,28	1 260 885,50	492 376,28	1 260 885,50			
149	492 374,48	1 260 885,34	492 374,48	1 260 885,34			
150	492 379,96	1 260 866,71	—	—		0,10	
151	492 379,12	1 260 865,99	—	—			
152	492 380,24	1 260 862,05	—	—			
153	492 382,29	1 260 861,21	—	—			
н154У	—	—	492 380,13	1 260 866,42			
н155У	—	—	492 379,37	1 260 865,78		$\sqrt{(0,08^2 + 0,06^2)} = 0,10$	
н156У	—	—	492 380,71	1 260 861,02			
н157У	—	—	492 382,02	1 260 860,70			
н58У	—	—	492 382,86	1 260 861,18			
59	492 383,93	1 260 861,36	—	—			0,10
20	492 440,83	1 260 868,84	492 440,83	1 260 868,84		$\sqrt{(0,08^2 + 0,06^2)} = 0,10$	

2. Сведения о частях границ уточняемого земельного участка с кадастровым номером					67:25:0010325:26		:
Обозначение части границ		Горизонтальное проложение (S), м	Описание прохождения части границ	Сведения о согласовании местоположения границ (согласовано/спорное)			
от т.	до т.						
1	2	3	4	5			
20	19	22,00	—	согласовано			
19	148	62,50					
148	149	1,81					

1	2	3	4	5
149	н154У	19,75	—	согласовано
н154У	н155У	0,99		
н155У	н156У	4,95		
н156У	н157У	1,35		
н157У	н58У	0,97		
н58У	20	58,47		

**3. Сведения о характеристиках уточняемого земельного участка с кадастровым номером** 67:25:0010325:26 :

№ п/п	Наименование характеристики	Значение характеристики
1	2	3
1.	Адрес земельного участка	—
1.1.	Сведения о местоположении земельного участка (при отсутствии адреса) в структурированном в соответствии с федеральной информационной адресной системой виде	215801, Российская Федерация, Смоленская область, Ярцевский р-н, Ярцево г, Первомайский ручей ул, д 22
1.2.	Дополнительные сведения о местоположении земельного участка	—
2.	Площадь земельного участка $\pm$ величина погрешности определения (вычисления) площади ( $P \pm \Delta P$ ), м <sup>2</sup>	1 459 $\pm$ 13,00
3.	Формула, примененная для вычисления предельной погрешности определения площади земельного участка, с подставленными значениями и итоговые (вычисленные) значения	$3,5*0,10*\sqrt{(1\ 459)} = 13$
4.	Площадь земельного участка согласно сведениям Единого государственного реестра недвижимости (Ркад), м <sup>2</sup>	1 459,00
5.	Оценка расхождения Р и Ркад ( $P - P_{кад}$ ), м <sup>2</sup>	0
6.	Предельный минимальный и максимальный размеры земельного участка ( $P_{мин}$ и $P_{макс}$ ), м <sup>2</sup>	— —
7.	Кадастровый или иной государственный учетный номер (инвентарный) здания, сооружения, объекта незавершенного строительства, расположенного на земельном участке	67:25:0010325:44
8.	Вид (виды) разрешенного использования	индивидуальное жилищное строительство
8.1.	Дополнительные сведения об использовании земельного участка	—
9.	Сведения о земельных участках (землях общего пользования, территории общего пользования), посредством которых обеспечивается доступ	—
10.	Иные сведения	—

4. Пояснения к сведениям об уточняемом земельном участке с кадастровым номером 67:25:0010325:26 :

1.	—
----	---

1. Сведения о характерных точках границ уточняемого земельного участка с кадастровым номером 67:25:0010325:27 :

Система координат МСК-67, зона 1Зона № 1

Обоз- начение харак- терных точек границ	Координаты, м				Метод определения координат	Формулы, примененные для расчета средней квадратической погрешности определения координат характерных точек границ (Mt), с подставленными в такие формулы значениями и итоговые (вычисленные) значения Mt, м	Описание закрепления точки
	содержатся в Едином государственном реестре недвижимости		определены в результате выполнения комплексных кадастровых работ				
	X	Y	X	Y			
1	2	3	4	5	6	7	8
99	492 289,33	1 260 974,44	492 289,33	1 260 974,44	Метод спутниковых геодезических измерений (определений)	$\sqrt{(0,08^2 + 0,06^2)} = 0,10$	—
97	492 284,39	1 260 994,22	492 284,39	1 260 994,22			
158	492 281,89	1 261 006,74	—	—		0,10	
159	492 277,87	1 261 020,06	—	—			
н96У	—	—	492 282,28	1 261 006,82		$\sqrt{(0,08^2 + 0,06^2)} = 0,10$	
н94У	—	—	492 279,29	1 261 019,93			
92	492 248,05	1 261 005,98	—	—		0,10	
н91У	—	—	492 246,32	1 261 005,09			
160	492 253,76	1 260 962,07	492 253,76	1 260 962,07		$\sqrt{(0,08^2 + 0,06^2)} = 0,10$	
161	492 270,42	1 260 966,52	492 270,42	1 260 966,52			
162	492 285,76	1 260 973,36	492 285,76	1 260 973,36			

1	2	3	4	5	6	7	8
99	492 289,33	1 260 974,44	492 289,33	1 260 974,44	Метод спутниковых геодезических измерений (определений)	$\sqrt{(0,08^2 + 0,06^2)} = 0,10$	—

**2. Сведения о частях границ уточняемого земельного участка с кадастровым номером** 67:25:0010325:27 :

Обозначение части границ		Горизонтальное проложение (S), м	Описание прохождения части границ	Сведения о согласовании местоположения границ (согласовано/спорное)
от т.	до т.			
1	2	3	4	5
99	97	20,39	—	согласовано
97	н96У	12,78		
н96У	н94У	13,45		
н94У	н91У	36,16		
н91У	160	43,66		
160	161	17,24		
161	162	16,80		
162	99	3,73		

**3. Сведения о характеристиках уточняемого земельного участка с кадастровым номером** 67:25:0010325:27 :

№ п/п	Наименование характеристики	Значение характеристики
1	2	3
1.	Адрес земельного участка	—
1.1.	Сведения о местоположении земельного участка (при отсутствии адреса) в структурированном в соответствии с федеральной информационной адресной системой виде	215801, Российская Федерация, Смоленская область, Ярцевский р-н, Ярцево г, Муравьева ул, д 12
1.2.	Дополнительные сведения о местоположении земельного участка	—
2.	Площадь земельного участка ± величина погрешности определения (вычисления) площади ( $P \pm \Delta P$ ), м²	$1\,647 \pm 14,00$
3.	Формула, примененная для вычисления предельной погрешности определения площади земельного участка, с подставленными значениями и итоговые (вычисленные) значения	$3,5 * 0,10 * \sqrt{(1\,647)} = 14$
4.	Площадь земельного участка согласно сведениям Единого государственного реестра недвижимости (Ркад), м²	1 647,00
5.	Оценка расхождения Р и Ркад ( $P - P_{\text{кад}}$ ), м²	0
6.	Предельный минимальный и максимальный размеры земельного участка ( $P_{\text{мин}}$ и $P_{\text{макс}}$ ), м²	— —

1	2				3		
7.	Кадастровый или иной государственный учетный номер (инвентарный) здания, сооружения, объекта незавершенного строительства, расположенного на земельном участке				67:25:0010325:47		
8.	Вид (виды) разрешенного использования				для индивидуального жилищного строительства		
8.1.	Дополнительные сведения об использовании земельного участка				—		
9.	Сведения о земельных участках (землях общего пользования, территории общего пользования), посредством которых обеспечивается доступ				—		
10.	Иные сведения				—		
4. Пояснения к сведениям об уточняемом земельном участке с кадастровым номером					67:25:0010325:27 :		
1.	—						
1. Сведения о характерных точках границ уточняемого земельного участка с кадастровым номером					67:25:0010325:35 :		
Система координат МСК-67, зона 1					Зона № 1		
Обоз- начение харак- терных точек границ	Координаты, м				Метод определения координат	Формулы, примененные для расчета средней квадратической погрешности определения координат характерных точек границ (Mt), с подставленными в такие формулы значениями и итоговые (вычисленные) значения Mt, м	Описание закрепления точки
	содержатся в Едином государственном реестре недвижимости		определены в результате выполнения комплексных кадастровых работ				
	X	Y	X	Y			
1	2	3	4	5	6	7	8
181	492 411,70	1 261 063,06	—	—	Метод спутниковых геодезических измерений (определений)	0,10	—
175	492 411,44	1 261 062,95	—	—		0,30	
174	492 400,28	1 261 057,90	492 400,28	1 261 057,90		$\sqrt{(0,08^2 + 0,06^2)} = 0,10$	
173	492 394,66	1 261 055,36	492 394,66	1 261 055,36			
172	492 390,97	1 261 053,70	492 390,97	1 261 053,70			
182	492 401,28	1 261 027,72	—	—		0,10	

1	2	3	4	5	6	7	8
183	492 419,62	1 261 035,77	—	—	Метод спутниковых геодезических измерений (определений)	0,10	—
н171У	—	—	492 389,84	1 261 053,12		$\sqrt{(0,08^2 + 0,06^2)} = 0,10$	
н184У	—	—	492 395,83	1 261 034,52			
н185У	—	—	492 399,56	1 261 025,76			
н186У	—	—	492 418,25	1 261 033,17			
169	—	—	492 411,71	1 261 063,07			
181	492 411,70	1 261 063,06	—	—		0,10	

2. Сведения о частях границ уточняемого земельного участка с кадастровым номером 67:25:0010325:35 :

Обозначение части границ		Горизонтальное проложение (S), м	Описание прохождения части границ	Сведения о согласовании местоположения границ (согласовано/спорное)
от т.	до т.			
1	2	3	4	5
174	173	6,17	—	согласовано
173	172	4,05		
172	н171У	1,27		
н171У	н184У	19,54		
н184У	н185У	9,52		
н185У	н186У	20,11		
н186У	169	30,61		
169	174	12,54		

3. Сведения о характеристиках уточняемого земельного участка с кадастровым номером 67:25:0010325:35 :

№ п/п	Наименование характеристики	Значение характеристики
1	2	3



1	2	3
1.	Адрес земельного участка	—
1.1.	Сведения о местоположении земельного участка (при отсутствии адреса) в структурированном в соответствии с федеральной информационной адресной системой виде	215801, Российская Федерация, Смоленская область, Ярцевский р-н, Ярцево г, Рабочий поселок ул, д 17-а
1.2.	Дополнительные сведения о местоположении земельного участка	—
2.	Площадь земельного участка $\pm$ величина погрешности определения (вычисления) площади ( $P \pm \Delta P$ ), м <sup>2</sup>	$660 \pm 9,00$
3.	Формула, примененная для вычисления предельной погрешности определения площади земельного участка, с подставленными значениями и итоговые (вычисленные) значения	$3,5 * 0,10 * \sqrt{(660)} = 9$
4.	Площадь земельного участка согласно сведениям Единого государственного реестра недвижимости (Ркад), м <sup>2</sup>	600,00
5.	Оценка расхождения Р и Ркад ( $P - P_{кад}$ ), м <sup>2</sup>	60
6.	Предельный минимальный и максимальный размеры земельного участка ( $P_{мин}$ и $P_{макс}$ ), м <sup>2</sup>	— —
7.	Кадастровый или иной государственный учетный номер (инвентарный) здания, сооружения, объекта незавершенного строительства, расположенного на земельном участке	67:25:0010325:74
8.	Вид (виды) разрешенного использования	под строительство индивидуального жилого дома
8.1.	Дополнительные сведения об использовании земельного участка	—
9.	Сведения о земельных участках (землях общего пользования, территории общего пользования), посредством которых обеспечивается доступ	—
10.	Иные сведения	—
<b>4. Пояснения к сведениям об уточняемом земельном участке с кадастровым номером</b>		<b>67:25:0010325:35 :</b>
1.	—	

1. Сведения о характерных точках границ уточняемого земельного участка с кадастровым номером

67:25:0010328:4

:

Система координат

МСК-67, зона 1

Зона №

1

Обоз- начение харак- терных точек границ	Координаты, м				Метод определения координат	Формулы, примененные для расчета средней квадратической погрешности определения координат характерных точек границ (Mt), с подставленными в такие формулы значениями и итоговые (вычисленные) значения Mt, м	Описание закрепления точки
	содержатся в Едином государственном реестре недвижимости		определены в результате выполнения комплексных кадастровых работ				
	X	Y	X	Y			
1	2	3	4	5	6	7	8
198	492 403,60	1 261 109,43	492 403,60	1 261 109,43	Метод спутниковых геодезических измерений (определений)	$\sqrt{(0,08^2 + 0,06^2)} = 0,10$	—
199	492 405,82	1 261 111,78	—	—		0,10	
н200У	—	—	492 406,26	1 261 112,24		$\sqrt{(0,08^2 + 0,06^2)} = 0,10$	
201	492 399,21	1 261 134,35	492 399,21	1 261 134,35			
202	492 370,98	1 261 125,64	492 370,98	1 261 125,64			
203	492 377,56	1 261 101,90	—	—		0,10	
н204У	—	—	492 378,00	1 261 102,03		$\sqrt{(0,08^2 + 0,06^2)} = 0,10$	
198	492 403,60	1 261 109,43	492 403,60	1 261 109,43			

2. Сведения о частях границ уточняемого земельного участка с кадастровым номером

67:25:0010328:4

:

Обозначение части границ		Горизонтальное проложение (S), м	Описание прохождения части границ	Сведения о согласовании местоположения границ (согласовано/спорное)
от т.	до т.			
1	2	3	4	5
198	н200У	3,87	—	согласовано
н200У	201	23,21		
201	202	29,54		
202	н204У	24,63		

1	2	3	4	5
н204У	198	26,65	—	согласовано

**3. Сведения о характеристиках уточняемого земельного участка с кадастровым номером** 67:25:0010328:4 :

№ п/п	Наименование характеристики	Значение характеристики
1	2	3
1.	Адрес земельного участка	—
1.1.	Сведения о местоположении земельного участка (при отсутствии адреса) в структурированном в соответствии с федеральной информационной адресной системой виде	Российская Федерация, Смоленская область, Ярцевский р-н, Ярцево г, 2-й Рабочий пер, д 22
1.2.	Дополнительные сведения о местоположении земельного участка	—
2.	Площадь земельного участка ± величина погрешности определения (вычисления) площади ( $P \pm \Delta P$ ), м²	$738 \pm 10,00$
3.	Формула, примененная для вычисления предельной погрешности определения площади земельного участка, с подставленными значениями и итоговые (вычисленные) значения	$3,5*0,10*\sqrt{(738)} = 10$
4.	Площадь земельного участка согласно сведениям Единого государственного реестра недвижимости (Ркад), м²	738,00
5.	Оценка расхождения Р и Ркад ( $P - P_{кад}$ ), м²	0
6.	Предельный минимальный и максимальный размеры земельного участка ( $P_{мин}$ и $P_{макс}$ ), м²	— —
7.	Кадастровый или иной государственный учетный номер (инвентарный) здания, сооружения, объекта незавершенного строительства, расположенного на земельном участке	67:25:0010328:83
8.	Вид (виды) разрешенного использования	для индивидуального жилищного строительства
8.1.	Дополнительные сведения об использовании земельного участка	—
9.	Сведения о земельных участках (землях общего пользования, территории общего пользования), посредством которых обеспечивается доступ	—
10.	Иные сведения	—

**4. Пояснения к сведениям об уточняемом земельном участке с кадастровым номером** 67:25:0010328:4 :

1.	—
----	---

Описание местоположения здания, сооружения, объекта незавершенного строительства на земельном участке									
1. Сведения о характерных точках контура объекта недвижимости с кадастровым номером 67:25:0010325:40 :									
Система координат МСК-67, зона 1 Зона № 1									
Обозначение характерных точек границ	Содержатся в Едином государственном реестре недвижимости			Определены в ходе выполнения комплексных кадастровых работ			Метод определения координат	Формулы, примененные для расчета средней квадратической погрешности определения координат характерных точек (Mt), м, с подставленными в такие формулы значениями и итоговые (вычисленные) значения Mt, м	
	координаты, м		Радиус, м	координаты, м		Радиус, м			
	X	Y	R	X	Y	R			
1	2	3	4	5	6	7	8	9	
н221О	—	—	—	492 365,08	1 260 950,97	—	—	—	
н222О	—	—	—	492 364,50	1 260 950,82	—			
н223О	—	—	—	492 363,67	1 260 953,97	—			
н224О	—	—	—	492 358,70	1 260 952,65	—			
н225О	—	—	—	492 359,51	1 260 949,61	—			
н226О	—	—	—	492 358,90	1 260 949,47	—			
н227О	—	—	—	492 361,35	1 260 940,21	—			
н228О	—	—	—	492 367,51	1 260 941,84	—			
н221О	—	—	—	492 365,08	1 260 950,97	—			
2. Сведения о характеристиках объекта недвижимости с кадастровым номером 67:25:0010325:40 :									
№ п/п	Наименование характеристики				Значение характеристики				
1	2				3				
1.	Вид объекта недвижимости				Здание				
2.	Ранее присвоенный государственный учетный номер (инвентарный) здания, сооружения, объекта незавершенного строительства				—				
3.	Кадастровый номер земельного участка (земельных участков), в границах которого (которых) расположены здание, сооружение, объект незавершенного строительства				67:25:0010325:22				
4.	Уникальный учетный номер кадастрового квартала, в границах которого расположены здание, сооружение, объект незавершенного строительства				67:25:0010325				

1	2					3		
5.	Адрес здания, сооружения, объекта незавершенного строительства					—		
5.1.	Сведения о местоположении здания, сооружения, объекта незавершенного строительства (при отсутствии адреса) в структурированном в соответствии с федеральной информационной адресной системой виде					215801, Российская Федерация, Смоленская область, Ярцевский р-н, Ярцево г, Первомайский ручей ул, д 16		
5.2.	Дополнительные сведения о местоположении					—		
6.	Иные сведения					—		
3. Пояснения к сведениям об объекте недвижимости с кадастровым номером 67:25:0010325:40 :								
1.	—							
1. Сведения о характерных точках контура объекта недвижимости с кадастровым номером 67:25:0010325:41 :								
Система координат МСК-67, зона 1 Зона № 1								
Обоз- начение харак- терных точек границ	Содержатся в Едином государственном реестре недвижимости			Определены в ходе выполнения комплексных кадастровых работ			Метод определения координат	Формулы, примененные для расчета средней квадратической погрешности определения координат характерных точек (Mt), м, с подставленными в такие формулы значениями и итоговые (вычисленные) значения Mt, м
	координаты, м		Радиус, м	координаты, м		Радиус, м		
	X	Y	R	X	Y	R		
1	2	3	4	5	6	7	8	9
н229О	—	—	—	492 375,68	1 260 915,94	—	—	—
н230О	—	—	—	492 373,43	1 260 924,17	—		
н231О	—	—	—	492 367,32	1 260 922,50	—		
н232О	—	—	—	492 369,57	1 260 914,27	—		
н229О	—	—	—	492 375,68	1 260 915,94	—		
2. Сведения о характеристиках объекта недвижимости с кадастровым номером 67:25:0010325:41 :								
№ п/п	Наименование характеристики					Значение характеристики		
1	2					3		
1.	Вид объекта недвижимости					Здание		
2.	Ранее присвоенный государственный учетный номер (инвентарный) здания, сооружения, объекта незавершенного строительства					—		

1	2					3									
3.	Кадастровый номер земельного участка (земельных участков), в границах которого (которых) расположены здание, сооружение, объект незавершенного строительства					67:25:0010325:23									
4.	Уникальный учетный номер кадастрового квартала, в границах которого расположены здание, сооружение, объект незавершенного строительства					67:25:0010325									
5.	Адрес здания, сооружения, объекта незавершенного строительства					—									
5.1.	Сведения о местоположении здания, сооружения, объекта незавершенного строительства (при отсутствии адреса) в структурированном в соответствии с федеральной информационной адресной системой виде					215801, Российская Федерация, Смоленская область, Ярцевский р-н, Ярцево г, Первомайский ручей ул, д 18									
5.2.	Дополнительные сведения о местоположении					—									
6.	Иные сведения					—									
3. Пояснения к сведениям об объекте недвижимости с кадастровым номером						67:25:0010325:41 :									
1.	—														
1. Сведения о характерных точках контура объекта недвижимости с кадастровым номером						67:25:0010325:42 :									
Система координат						МСК-67, зона 1					Зона № 1				
Обозначение характерных точек границ	Содержатся в Едином государственном реестре недвижимости			Определены в ходе выполнения комплексных кадастровых работ			Метод определения координат	Формулы, примененные для расчета средней квадратической погрешности определения координат характерных точек (Mt), м, с подставленными в такие формулы значениями и итоговые (вычисленные) значения Mt, м							
	координаты, м		Радиус, м	координаты, м		Радиус, м									
	X	Y	R	X	Y	R									
1	2	3	4	5	6	7	8	9							
н233О	—	—	—	492 353,35	1 260 968,95	—	—	—							
н234О	—	—	—	492 358,87	1 260 970,51	—									
н235О	—	—	—	492 358,75	1 260 970,93	—									
н236О	—	—	—	492 362,86	1 260 972,10	—									
н237О	—	—	—	492 361,28	1 260 977,66	—									
н238О	—	—	—	492 359,02	1 260 977,02	—									
н239О	—	—	—	492 358,16	1 260 980,07	—									

1	2	3	4	5	6	7	8	9
н240О	—	—	—	492 350,79	1 260 977,99	—	—	—
н233О	—	—	—	492 353,35	1 260 968,95	—		

**2. Сведения о характеристиках объекта недвижимости с кадастровым номером** 67:25:0010325:42 :

№ п/п	Наименование характеристики	Значение характеристики
1	2	3
1.	Вид объекта недвижимости	Здание
2.	Ранее присвоенный государственный учетный номер (инвентарный) здания, сооружения, объекта незавершенного строительства	—
3.	Кадастровый номер земельного участка (земельных участков), в границах которого (которых) расположены здание, сооружение, объект незавершенного строительства	67:25:0010325:18
4.	Уникальный учетный номер кадастрового квартала, в границах которого расположены здание, сооружение, объект незавершенного строительства	67:25:0010325
5.	Адрес здания, сооружения, объекта незавершенного строительства	—
5.1.	Сведения о местоположении здания, сооружения, объекта незавершенного строительства (при отсутствии адреса) в структурированном в соответствии с федеральной информационной адресной системой виде	215801, Российская Федерация, Смоленская область, Ярцевский р-н, Ярцево г, Первомайский ручей ул, д 14
5.2.	Дополнительные сведения о местоположении	—
6.	Иные сведения	—

**3. Пояснения к сведениям об объекте недвижимости с кадастровым номером** 67:25:0010325:42 :

1.	—
----	---

**1. Сведения о характерных точках контура объекта недвижимости с кадастровым номером** 67:25:0010325:47 :

Система координат _____				МСК-67, зона 1 _____			Зона № _____			1 _____		
Обоз- начение харак- терных точек границ	Содержатся в Едином государственном реестре недвижимости			Определены в ходе выполнения комплексных кадастровых работ			Метод определения координат	Формулы, примененные для расчета средней квадратической погрешности определения координат характерных точек (Mt), м, с подставленными в такие формулы значениями и итоговые (вычисленные) значения Mt, м				
	координаты, м		Радиус, м	координаты, м		Радиус, м						
	X	Y	R	X	Y	R						

1	2	3	4	5	6	7	8	9
н247О	—	—	—	492 258,19	1 260 978,66	—	—	—
н248О	—	—	—	492 264,19	1 260 979,61	—		
н249О	—	—	—	492 262,78	1 260 988,48	—		
н250О	—	—	—	492 256,95	1 260 987,55	—		
н247О	—	—	—	492 258,19	1 260 978,66	—		

**2. Сведения о характеристиках объекта недвижимости с кадастровым номером** 67:25:0010325:47 :

№ п/п	Наименование характеристики	Значение характеристики
1	2	3
1.	Вид объекта недвижимости	Здание
2.	Ранее присвоенный государственный учетный номер (инвентарный) здания, сооружения, объекта незавершенного строительства	—
3.	Кадастровый номер земельного участка (земельных участков), в границах которого (которых) расположены здание, сооружение, объект незавершенного строительства	67:25:0010325:27
4.	Уникальный учетный номер кадастрового квартала, в границах которого расположены здание, сооружение, объект незавершенного строительства	67:25:0010325
5.	Адрес здания, сооружения, объекта незавершенного строительства	—
5.1.	Сведения о местоположении здания, сооружения, объекта незавершенного строительства (при отсутствии адреса) в структурированном в соответствии с федеральной информационной адресной системой виде	215801, Российская Федерация, Смоленская область, Ярцевский р-н, Ярцево г, Муравьева ул, д 12
5.2.	Дополнительные сведения о местоположении	—
6.	Иные сведения	—

**3. Пояснения к сведениям об объекте недвижимости с кадастровым номером** 67:25:0010325:47 :

1.	—
----	---



1. Сведения о характерных точках контура объекта недвижимости с кадастровым номером							67:25:0010325:48	
Система координат				МСК-67, зона 1			Зона № 1	
Обозначение характерных точек границ	Содержатся в Едином государственном реестре недвижимости			Определены в ходе выполнения комплексных кадастровых работ			Метод определения координат	Формулы, примененные для расчета средней квадратической погрешности определения координат характерных точек (Mt), м, с подставленными в такие формулы значениями и итоговые (вычисленные) значения Mt, м
	координаты, м		Радиус, м	координаты, м		Радиус, м		
	X	Y	R	X	Y	R		
1	2	3	4	5	6	7	8	9
н251О	—	—	—	492 247,02	1 261 014,05	—	—	—
н252О	—	—	—	492 248,82	1 261 014,51	—		
н253О	—	—	—	492 248,90	1 261 014,17	—		
н254О	—	—	—	492 255,60	1 261 015,85	—		
н255О	—	—	—	492 252,70	1 261 027,26	—		
н256О	—	—	—	492 245,98	1 261 025,55	—		
н257О	—	—	—	492 247,99	1 261 017,63	—		
н258О	—	—	—	492 246,22	1 261 017,18	—		
н251О	—	—	—	492 247,02	1 261 014,05	—		
2. Сведения о характеристиках объекта недвижимости с кадастровым номером							67:25:0010325:48	
№ п/п	Наименование характеристики				Значение характеристики			
1	2				3			
1.	Вид объекта недвижимости				Здание			
2.	Ранее присвоенный государственный учетный номер (инвентарный) здания, сооружения, объекта незавершенного строительства				—			
3.	Кадастровый номер земельного участка (земельных участков), в границах которого (которых) расположены здание, сооружение, объект незавершенного строительства				67:25:0010325:11			
4.	Уникальный учетный номер кадастрового квартала, в границах которого расположены здание, сооружение, объект незавершенного строительства				67:25:0010325			

1	2					3		
5.	Адрес здания, сооружения, объекта незавершенного строительства					—		
5.1.	Сведения о местоположении здания, сооружения, объекта незавершенного строительства (при отсутствии адреса) в структурированном в соответствии с федеральной информационной адресной системой виде					215801, Российская Федерация, Смоленская область, Ярцевский р-н, Ярцево г, Муравьева ул, д 10		
5.2.	Дополнительные сведения о местоположении					—		
6.	Иные сведения					—		
3. Пояснения к сведениям об объекте недвижимости с кадастровым номером 67:25:0010325:48 :								
1.	—							
1. Сведения о характерных точках контура объекта недвижимости с кадастровым номером 67:25:0010325:49 :								
Система координат МСК-67, зона 1 Зона № 1								
Обоз- начение харак- терных точек границ	Содержатся в Едином государственном реестре недвижимости			Определены в ходе выполнения комплексных кадастровых работ			Метод определения координат	Формулы, примененные для расчета средней квадратической погрешности определения координат характерных точек (Mt), м, с подставленными в такие формулы значениями и итоговые (вычисленные) значения Mt, м
	координаты, м		Радиус, м	координаты, м		Радиус, м		
	X	Y	R	X	Y	R		
1	2	3	4	5	6	7	8	9
н259О	—	—	—	492 272,52	1 260 868,37	—	—	—
н260О	—	—	—	492 282,67	1 260 869,53	—		
н261О	—	—	—	492 282,08	1 260 874,69	—		
н262О	—	—	—	492 280,14	1 260 874,45	—		
н263О	—	—	—	492 279,43	1 260 880,32	—		
н264О	—	—	—	492 271,30	1 260 879,42	—		
н259О	—	—	—	492 272,52	1 260 868,37	—		
2. Сведения о характеристиках объекта недвижимости с кадастровым номером 67:25:0010325:49 :								
№ п/п	Наименование характеристики					Значение характеристики		
1	2					3		
1.	Вид объекта недвижимости					Здание		

1	2	3
2.	Ранее присвоенный государственный учетный номер (инвентарный) здания, сооружения, объекта незавершенного строительства	—
3.	Кадастровый номер земельного участка (земельных участков), в границах которого (которых) расположены здание, сооружение, объект незавершенного строительства	67:25:0010325:6
4.	Уникальный учетный номер кадастрового квартала, в границах которого расположены здание, сооружение, объект незавершенного строительства	67:25:0010325
5.	Адрес здания, сооружения, объекта незавершенного строительства	—
5.1.	Сведения о местоположении здания, сооружения, объекта незавершенного строительства (при отсутствии адреса) в структурированном в соответствии с федеральной информационной адресной системой виде	215801, Российская Федерация, Смоленская область, Ярцевский р-н, Ярцево г, Муравьева ул, д 18
5.2.	Дополнительные сведения о местоположении	—
6.	Иные сведения	—

**3. Пояснения к сведениям об объекте недвижимости с кадастровым номером** 67:25:0010325:49 :

1.	—
----	---

**1. Сведения о характерных точках контура объекта недвижимости с кадастровым номером** 67:25:0010325:51 :

Система координат <u>МСК-67, зона 1</u>							Зона № <u>1</u>	
Обоз- начение харак- терных точек границ	Содержатся в Едином государственном реестре недвижимости			Определены в ходе выполнения комплексных кадастровых работ			Метод определения координат	Формулы, примененные для расчета средней квадратической погрешности определения координат характерных точек (Mt), м, с подставленными в такие формулы значениями и итоговые (вычисленные) значения Mt, м
	координаты, м		Радиус, м	координаты, м		Радиус, м		
	X	Y	R	X	Y	R		
1	2	3	4	5	6	7	8	9
н265О	—	—	—	492 354,03	1 260 894,28	—	—	—
н266О	—	—	—	492 350,32	1 260 907,35	—		
н267О	—	—	—	492 342,53	1 260 905,14	—		
н268О	—	—	—	492 346,24	1 260 892,07	—		

1	2	3	4	5	6	7	8	9
н265О	—	—	—	492 354,03	1 260 894,28	—	—	—
2. Сведения о характеристиках объекта недвижимости с кадастровым номером							67:25:0010325:51 :	
№ п/п	Наименование характеристики					Значение характеристики		
1	2					3		
1.	Вид объекта недвижимости					Здание		
2.	Ранее присвоенный государственный учетный номер (инвентарный) здания, сооружения, объекта незавершенного строительства					—		
3.	Кадастровый номер земельного участка (земельных участков), в границах которого (которых) расположены здание, сооружение, объект незавершенного строительства					67:25:0010325:17		
4.	Уникальный учетный номер кадастрового квартала, в границах которого расположены здание, сооружение, объект незавершенного строительства					67:25:0010325		
5.	Адрес здания, сооружения, объекта незавершенного строительства					—		
5.1.	Сведения о местоположении здания, сооружения, объекта незавершенного строительства (при отсутствии адреса) в структурированном в соответствии с федеральной информационной адресной системой виде					Российская Федерация, Смоленская область, Ярцевский р-н, Ярцево г, Первомайский ручей ул, д 13		
5.2.	Дополнительные сведения о местоположении					—		
6.	Иные сведения					—		
3. Пояснения к сведениям об объекте недвижимости с кадастровым номером							67:25:0010325:51 :	
1.	—							
1. Сведения о характерных точках контура объекта недвижимости с кадастровым номером							67:25:0010325:53 :	
Система координат				МСК-67, зона 1			Зона № 1	
Обозначение характерных точек границ	Содержатся в Едином государственном реестре недвижимости			Определены в ходе выполнения комплексных кадастровых работ			Метод определения координат	Формулы, примененные для расчета средней квадратической погрешности определения координат характерных точек (Mt), м, с подставленными в такие формулы значениями и итоговые (вычисленные) значения Mt, м
	координаты, м		Радиус, м	координаты, м		Радиус, м		
	X	Y	R	X	Y	R		
1	2	3	4	5	6	7	8	9

1	2	3	4	5	6	7	8	9
н269О	—	—	—	492 329,83	1 260 943,39	—	—	—
н270О	—	—	—	492 335,55	1 260 945,01	—		
н271О	—	—	—	492 336,44	1 260 941,86	—		
н272О	—	—	—	492 339,76	1 260 942,80	—		
н273О	—	—	—	492 336,06	1 260 955,86	—		
н274О	—	—	—	492 331,99	1 260 954,71	—		
н275О	—	—	—	492 333,01	1 260 951,10	—		
н276О	—	—	—	492 328,04	1 260 949,70	—		
н269О	—	—	—	492 329,83	1 260 943,39	—		

**2. Сведения о характеристиках объекта недвижимости с кадастровым номером** 67:25:0010325:53 :

№ п/п	Наименование характеристики	Значение характеристики
1	2	3
1.	Вид объекта недвижимости	Здание
2.	Ранее присвоенный государственный учетный номер (инвентарный) здания, сооружения, объекта незавершенного строительства	—
3.	Кадастровый номер земельного участка (земельных участков), в границах которого (которых) расположены здание, сооружение, объект незавершенного строительства	67:25:0010325:14
4.	Уникальный учетный номер кадастрового квартала, в границах которого расположены здание, сооружение, объект незавершенного строительства	67:25:0010325
5.	Адрес здания, сооружения, объекта незавершенного строительства	—
5.1.	Сведения о местоположении здания, сооружения, объекта незавершенного строительства (при отсутствии адреса) в структурированном в соответствии с федеральной информационной адресной системой виде	Российская Федерация, Смоленская область, Ярцевский р-н, Ярцево г, Первомайский ручей ул, д 9
5.2.	Дополнительные сведения о местоположении	—
6.	Иные сведения	—

**3. Пояснения к сведениям об объекте недвижимости с кадастровым номером** 67:25:0010325:53 :

1.	—
----	---

1. Сведения о характерных точках контура объекта недвижимости с кадастровым номером 67:25:0010325:54 :

Система координат МСК-67, зона 1							Зона № 1	
Обозначение характерных точек границ	Содержатся в Едином государственном реестре недвижимости			Определены в ходе выполнения комплексных кадастровых работ			Метод определения координат	Формулы, примененные для расчета средней квадратической погрешности определения координат характерных точек (Mt), м, с подставленными в такие формулы значениями и итоговые (вычисленные) значения Mt, м
	координаты, м		Радиус, м	координаты, м		Радиус, м		
	X	Y	R	X	Y	R		
1	2	3	4	5	6	7	8	9
н418О	—	—	—	492 361,98	1 260 865,34	—	—	—
н419О	—	—	—	492 361,59	1 260 866,56	—		
н420О	—	—	—	492 362,49	1 260 866,85	—		
н421О	—	—	—	492 356,51	1 260 885,40	—		
н422О	—	—	—	492 350,18	1 260 883,36	—		
н423О	—	—	—	492 354,76	1 260 869,15	—		
н424О	—	—	—	492 353,44	1 260 868,73	—		
н425О	—	—	—	492 354,15	1 260 866,51	—		
н426О	—	—	—	492 355,43	1 260 866,92	—		
н427О	—	—	—	492 356,08	1 260 864,89	—		
н429О	—	—	—	492 359,57	1 260 865,93	—		
н428О	—	—	—	492 359,97	1 260 864,73	—		
н418О	—	—	—	492 361,98	1 260 865,34	—		

2. Сведения о характеристиках объекта недвижимости с кадастровым номером 67:25:0010325:54 :

№ п/п	Наименование характеристики	Значение характеристики
1	2	3
1.	Вид объекта недвижимости	Здание
2.	Ранее присвоенный государственный учетный номер (инвентарный) здания, сооружения, объекта незавершенного строительства	—

1	2					3									
3.	Кадастровый номер земельного участка (земельных участков), в границах которого (которых) расположены здание, сооружение, объект незавершенного строительства					67:25:0010325:19, 67:25:0010325:20, 67:25:0010325:21									
4.	Уникальный учетный номер кадастрового квартала, в границах которого расположены здание, сооружение, объект незавершенного строительства					67:25:0010325									
5.	Адрес здания, сооружения, объекта незавершенного строительства					—									
5.1.	Сведения о местоположении здания, сооружения, объекта незавершенного строительства (при отсутствии адреса) в структурированном в соответствии с федеральной информационной адресной системой виде					Российская Федерация, Смоленская область, Ярцевский р-н, Ярцево г., Первомайский ручей** ул., д 15									
5.2.	Дополнительные сведения о местоположении					—									
6.	Иные сведения					—									
3. Пояснения к сведениям об объекте недвижимости с кадастровым номером						67:25:0010325:54 :									
1.						—									
1. Сведения о характерных точках контура объекта недвижимости с кадастровым номером						67:25:0010325:56 :									
Система координат						МСК-67, зона 1					Зона № 1				
Обозначение характерных точек границ	Содержатся в Едином государственном реестре недвижимости			Определены в ходе выполнения комплексных кадастровых работ			Метод определения координат	Формулы, примененные для расчета средней квадратической погрешности определения координат характерных точек (Mt), м, с подставленными в такие формулы значениями и итоговые (вычисленные) значения Mt, м							
	координаты, м		Радиус, м	координаты, м		Радиус, м									
	X	Y	R	X	Y	R									
1	2	3	4	5	6	7	8	9							
н277О	—	—	—	492 263,55	1 261 038,97	—	—	—							
н278О	—	—	—	492 260,56	1 261 049,66	—									
н279О	—	—	—	492 252,94	1 261 047,53	—									
н280О	—	—	—	492 252,36	1 261 049,59	—									
н281О	—	—	—	492 251,09	1 261 049,23	—									
н282О	—	—	—	492 250,66	1 261 050,76	—									
н283О	—	—	—	492 248,85	1 261 050,25	—									

1	2	3	4	5	6	7	8	9
н284О	—	—	—	492 249,28	1 261 048,72	—	—	—
н285О	—	—	—	492 247,78	1 261 048,30	—		
н286О	—	—	—	492 248,27	1 261 046,56	—		
н287О	—	—	—	492 249,71	1 261 046,97	—		
н288О	—	—	—	492 251,13	1 261 041,97	—		
н289О	—	—	—	492 254,45	1 261 042,91	—		
н290О	—	—	—	492 256,15	1 261 036,90	—		
н277О	—	—	—	492 263,55	1 261 038,97	—		

**2. Сведения о характеристиках объекта недвижимости с кадастровым номером** 67:25:0010325:56 :

№ п/п	Наименование характеристики	Значение характеристики
1	2	3
1.	Вид объекта недвижимости	Здание
2.	Ранее присвоенный государственный учетный номер (инвентарный) здания, сооружения, объекта незавершенного строительства	—
3.	Кадастровый номер земельного участка (земельных участков), в границах которого (которых) расположены здание, сооружение, объект незавершенного строительства	67:25:0010325:9
4.	Уникальный учетный номер кадастрового квартала, в границах которого расположены здание, сооружение, объект незавершенного строительства	67:25:0010325
5.	Адрес здания, сооружения, объекта незавершенного строительства	—
5.1.	Сведения о местоположении здания, сооружения, объекта незавершенного строительства (при отсутствии адреса) в структурированном в соответствии с федеральной информационной адресной системой виде	Российская Федерация, Смоленская область, Ярцевский р-н, Ярцево г., Муравьева** ул., д 8/17
5.2.	Дополнительные сведения о местоположении	—
6.	Иные сведения	—

**3. Пояснения к сведениям об объекте недвижимости с кадастровым номером** 67:25:0010325:56 :

1.	—
----	---



1. Сведения о характерных точках контура объекта недвижимости с кадастровым номером							67:25:0010325:57	
Система координат				МСК-67, зона 1			Зона № 1	
Обозначение характерных точек границ	Содержатся в Едином государственном реестре недвижимости			Определены в ходе выполнения комплексных кадастровых работ			Метод определения координат	Формулы, примененные для расчета средней квадратической погрешности определения координат характерных точек (Mt), м, с подставленными в такие формулы значениями и итоговые (вычисленные) значения Mt, м
	координаты, м		Радиус, м	координаты, м		Радиус, м		
	X	Y	R	X	Y	R		
1	2	3	4	5	6	7	8	9
н430О	—	—	—	492 404,41	1 261 091,80	—	—	—
н431О	—	—	—	492 402,23	1 261 097,64	—		
н432О	—	—	—	492 393,71	1 261 094,45	—		
н433О	—	—	—	492 394,40	1 261 092,61	—		
н434О	—	—	—	492 392,53	1 261 091,91	—		
н435О	—	—	—	492 394,03	1 261 087,91	—		
н430О	—	—	—	492 404,41	1 261 091,80	—		
2. Сведения о характеристиках объекта недвижимости с кадастровым номером							67:25:0010325:57	
№ п/п	Наименование характеристики				Значение характеристики			
1	2				3			
1.	Вид объекта недвижимости				Здание			
2.	Ранее присвоенный государственный учетный номер (инвентарный) здания, сооружения, объекта незавершенного строительства				—			
3.	Кадастровый номер земельного участка (земельных участков), в границах которого (которых) расположены здание, сооружение, объект незавершенного строительства				67:25:0010325:1			
4.	Уникальный учетный номер кадастрового квартала, в границах которого расположены здание, сооружение, объект незавершенного строительства				67:25:0010325			

1	2					3		
5.	Адрес здания, сооружения, объекта незавершенного строительства					—		
5.1.	Сведения о местоположении здания, сооружения, объекта незавершенного строительства (при отсутствии адреса) в структурированном в соответствии с федеральной информационной адресной системой виде					Российская Федерация, Смоленская область, Ярцевский р-н, Ярцево г., 2-й Рабочий** пер., д 21/13		
5.2.	Дополнительные сведения о местоположении					—		
6.	Иные сведения					—		
3. Пояснения к сведениям об объекте недвижимости с кадастровым номером 67:25:0010325:57 :								
1.	—							
1. Сведения о характерных точках контура объекта недвижимости с кадастровым номером 67:25:0010325:58 :								
Система координат МСК-67, зона 1 Зона № 1								
Обоз- начение харак- терных точек границ	Содержатся в Едином государственном реестре недвижимости			Определены в ходе выполнения комплексных кадастровых работ			Метод определения координат	Формулы, примененные для расчета средней квадратической погрешности определения координат характерных точек (Mt), м, с подставленными в такие формулы значениями и итоговые (вычисленные) значения Mt, м
	координаты, м		Радиус, м	координаты, м		Радиус, м		
	X	Y	R	X	Y	R		
1	2	3	4	5	6	7	8	9
н436О	—	—	—	492 374,41	1 260 896,20	—	—	—
н437О	—	—	—	492 375,88	1 260 890,76	—		
н438О	—	—	—	492 376,79	1 260 891,01	—		
н439О	—	—	—	492 377,10	1 260 889,87	—		
н440О	—	—	—	492 379,79	1 260 890,60	—		
н441О	—	—	—	492 380,23	1 260 888,97	—		
н442О	—	—	—	492 381,97	1 260 889,44	—		
н443О	—	—	—	492 382,16	1 260 888,74	—		
н444О	—	—	—	492 386,10	1 260 889,81	—		
н445О	—	—	—	492 385,20	1 260 893,12	—		
н446О	—	—	—	492 387,56	1 260 893,76	—		

1	2	3	4	5	6	7	8	9
н447О	—	—	—	492 386,18	1 260 898,84	—	—	—
н448О	—	—	—	492 382,32	1 260 897,79	—		
н449О	—	—	—	492 382,18	1 260 898,30	—		
н436О	—	—	—	492 374,41	1 260 896,20	—		

**2. Сведения о характеристиках объекта недвижимости с кадастровым номером** 67:25:0010325:58 :

№ п/п	Наименование характеристики	Значение характеристики
1	2	3
1.	Вид объекта недвижимости	Здание
2.	Ранее присвоенный государственный учетный номер (инвентарный) здания, сооружения, объекта незавершенного строительства	—
3.	Кадастровый номер земельного участка (земельных участков), в границах которого (которых) расположены здание, сооружение, объект незавершенного строительства	67:25:0010325:38
4.	Уникальный учетный номер кадастрового квартала, в границах которого расположены здание, сооружение, объект незавершенного строительства	67:25:0010325
5.	Адрес здания, сооружения, объекта незавершенного строительства	—
5.1.	Сведения о местоположении здания, сооружения, объекта незавершенного строительства (при отсутствии адреса) в структурированном в соответствии с федеральной информационной адресной системой виде	Российская Федерация, Смоленская область, Ярцевский р-н, Ярцево г, Первомайский ручей ул, д 20, кв 1
5.2.	Дополнительные сведения о местоположении	—
6.	Иные сведения	—

**3. Пояснения к сведениям об объекте недвижимости с кадастровым номером** 67:25:0010325:58 :

1.	—
----	---

1. Сведения о характерных точках контура объекта недвижимости с кадастровым номером 67:25:0010325:59 :

Система координат			МСК-67, зона 1				Зона № 1	
Обозначение характерных точек границ	Содержатся в Едином государственном реестре недвижимости			Определены в ходе выполнения комплексных кадастровых работ			Метод определения координат	Формулы, примененные для расчета средней квадратической погрешности определения координат характерных точек (Mt), м, с подставленными в такие формулы значениями и итоговые (вычисленные) значения Mt, м
	координаты, м		Радиус, м	координаты, м		Радиус, м		
	X	Y	R	X	Y	R		
1	2	3	4	5	6	7	8	9
н291О	—	—	—	492 349,76	1 261 008,17	—	—	—
н292О	—	—	—	492 348,29	1 261 012,49	—		
н293О	—	—	—	492 346,03	1 261 011,72	—		
н294О	—	—	—	492 344,29	1 261 016,86	—		
н295О	—	—	—	492 338,64	1 261 014,94	—		
н296О	—	—	—	492 342,25	1 261 004,31	—		
н297О	—	—	—	492 347,89	1 261 006,23	—		
н298О	—	—	—	492 347,49	1 261 007,40	—		
н291О	—	—	—	492 349,76	1 261 008,17	—		

2. Сведения о характеристиках объекта недвижимости с кадастровым номером 67:25:0010325:59 :

№ п/п	Наименование характеристики	Значение характеристики
1	2	3
1.	Вид объекта недвижимости	Здание
2.	Ранее присвоенный государственный учетный номер (инвентарный) здания, сооружения, объекта незавершенного строительства	—
3.	Кадастровый номер земельного участка (земельных участков), в границах которого (которых) расположены здание, сооружение, объект незавершенного строительства	67:25:0010325:16
4.	Уникальный учетный номер кадастрового квартала, в границах которого расположены здание, сооружение, объект незавершенного строительства	67:25:0010325

1	2					3		
5.	Адрес здания, сооружения, объекта незавершенного строительства					—		
5.1.	Сведения о местоположении здания, сооружения, объекта незавершенного строительства (при отсутствии адреса) в структурированном в соответствии с федеральной информационной адресной системой виде					Российская Федерация, Смоленская область, Ярцевский р-н, Ярцево г., Первомайский ручей** ул., д 12		
5.2.	Дополнительные сведения о местоположении					—		
6.	Иные сведения					—		
3. Пояснения к сведениям об объекте недвижимости с кадастровым номером 67:25:0010325:59 :								
1.	—							
1. Сведения о характерных точках контура объекта недвижимости с кадастровым номером 67:25:0010325:60 :								
Система координат МСК-67, зона 1 Зона № 1								
Обоз- начение харак- терных точек границ	Содержатся в Едином государственном реестре недвижимости			Определены в ходе выполнения комплексных кадастровых работ			Метод определения координат	Формулы, примененные для расчета средней квадратической погрешности определения координат характерных точек (Mt), м, с подставленными в такие формулы значениями и итоговые (вычисленные) значения Mt, м
	координаты, м		Радиус, м	координаты, м		Радиус, м		
	X	Y	R	X	Y	R		
1	2	3	4	5	6	7	8	9
н299О	—	—	—	492 276,51	1 260 919,18	—	—	—
н300О	—	—	—	492 275,96	1 260 923,35	—		
н301О	—	—	—	492 266,03	1 260 922,18	—		
н302О	—	—	—	492 266,72	1 260 916,31	—		
н303О	—	—	—	492 273,52	1 260 917,07	—		
н304О	—	—	—	492 273,32	1 260 918,76	—		
н299О	—	—	—	492 276,51	1 260 919,18	—		
2. Сведения о характеристиках объекта недвижимости с кадастровым номером 67:25:0010325:60 :								
№ п/п	Наименование характеристики					Значение характеристики		
1	2					3		
1.	Вид объекта недвижимости					Здание		

1	2	3
2.	Ранее присвоенный государственный учетный номер (инвентарный) здания, сооружения, объекта незавершенного строительства	—
3.	Кадастровый номер земельного участка (земельных участков), в границах которого (которых) расположены здание, сооружение, объект незавершенного строительства	—
4.	Уникальный учетный номер кадастрового квартала, в границах которого расположены здание, сооружение, объект незавершенного строительства	67:25:0010325
5.	Адрес здания, сооружения, объекта незавершенного строительства	—
5.1.	Сведения о местоположении здания, сооружения, объекта незавершенного строительства (при отсутствии адреса) в структурированном в соответствии с федеральной информационной адресной системой виде	Российская Федерация, Смоленская область, Ярцевский р-н, Ярцево г, Муравьева ул, д 16/2
5.2.	Дополнительные сведения о местоположении	—
6.	Иные сведения	—

**3. Пояснения к сведениям об объекте недвижимости с кадастровым номером** 67:25:0010325:60 :

1.	—
----	---

**1. Сведения о характерных точках контура объекта недвижимости с кадастровым номером** 67:25:0010325:61 :

Система координат <u>МСК-67, зона 1</u>							Зона № <u>1</u>	
Обоз- начение харак- терных точек границ	Содержатся в Едином государственном реестре недвижимости			Определены в ходе выполнения комплексных кадастровых работ			Метод определения координат	Формулы, примененные для расчета средней квадратической погрешности определения координат характерных точек (Mt), м, с подставленными в такие формулы значениями и итоговые (вычисленные) значения Mt, м
	координаты, м		Радиус, м	координаты, м		Радиус, м		
	X	Y	R	X	Y	R		
1	2	3	4	5	6	7	8	9
н305О	—	—	—	492 269,39	1 260 907,26	—	—	—
н306О	—	—	—	492 271,06	1 260 907,45	—		
н307О	—	—	—	492 270,94	1 260 908,52	—		
н308О	—	—	—	492 274,52	1 260 908,92	—		

1	2	3	4	5	6	7	8	9
н309О	—	—	—	492 273,52	1 260 917,07	—	—	—
н310О	—	—	—	492 266,72	1 260 916,31	—		
н311О	—	—	—	492 267,60	1 260 908,15	—		
н312О	—	—	—	492 269,27	1 260 908,33	—		
н305О	—	—	—	492 269,39	1 260 907,26	—		

**2. Сведения о характеристиках объекта недвижимости с кадастровым номером** 67:25:0010325:61 :

№ п/п	Наименование характеристики	Значение характеристики
1	2	3
1.	Вид объекта недвижимости	Здание
2.	Ранее присвоенный государственный учетный номер (инвентарный) здания, сооружения, объекта незавершенного строительства	—
3.	Кадастровый номер земельного участка (земельных участков), в границах которого (которых) расположены здание, сооружение, объект незавершенного строительства	—
4.	Уникальный учетный номер кадастрового квартала, в границах которого расположены здание, сооружение, объект незавершенного строительства	67:25:0010325
5.	Адрес здания, сооружения, объекта незавершенного строительства	—
5.1.	Сведения о местоположении здания, сооружения, объекта незавершенного строительства (при отсутствии адреса) в структурированном в соответствии с федеральной информационной адресной системой виде	Российская Федерация, Смоленская область, Ярцевский р-н, Ярцево г, Муравьева ул, д 16/1
5.2.	Дополнительные сведения о местоположении	—
6.	Иные сведения	—

**3. Пояснения к сведениям об объекте недвижимости с кадастровым номером** 67:25:0010325:61 :

1.	—
----	---

1. Сведения о характерных точках контура объекта недвижимости с кадастровым номером							67:25:0010325:63	
Система координат				МСК-67, зона 1			Зона № 1	
Обозначение характерных точек границ	Содержатся в Едином государственном реестре недвижимости			Определены в ходе выполнения комплексных кадастровых работ			Метод определения координат	Формулы, примененные для расчета средней квадратической погрешности определения координат характерных точек (Mt), м, с подставленными в такие формулы значениями и итоговые (вычисленные) значения Mt, м
	координаты, м		Радиус, м	координаты, м		Радиус, м		
	X	Y	R	X	Y	R		
1	2	3	4	5	6	7	8	9
н313О	—	—	—	492 309,51	1 261 035,17	—	—	—
н314О	—	—	—	492 308,63	1 261 037,24	—		
н315О	—	—	—	492 310,28	1 261 037,94	—		
н316О	—	—	—	492 306,97	1 261 045,73	—		
н317О	—	—	—	492 299,65	1 261 042,62	—		
н318О	—	—	—	492 302,97	1 261 034,82	—		
н319О	—	—	—	492 306,31	1 261 036,24	—		
н320О	—	—	—	492 307,18	1 261 034,18	—		
н313О	—	—	—	492 309,51	1 261 035,17	—		
2. Сведения о характеристиках объекта недвижимости с кадастровым номером							67:25:0010325:63	
№ п/п	Наименование характеристики				Значение характеристики			
1	2				3			
1.	Вид объекта недвижимости				Здание			
2.	Ранее присвоенный государственный учетный номер (инвентарный) здания, сооружения, объекта незавершенного строительства				—			
3.	Кадастровый номер земельного участка (земельных участков), в границах которого (которых) расположены здание, сооружение, объект незавершенного строительства				67:25:0010325:5			
4.	Уникальный учетный номер кадастрового квартала, в границах которого расположены здание, сооружение, объект незавершенного строительства				67:25:0010325			



1	2						3	
5.	Адрес здания, сооружения, объекта незавершенного строительства						—	
5.1.	Сведения о местоположении здания, сооружения, объекта незавершенного строительства (при отсутствии адреса) в структурированном в соответствии с федеральной информационной адресной системой виде						215801, Российская Федерация, Смоленская область, Ярцевский р-н, Ярцево г, Первомайский ручей ул, д 3	
5.2.	Дополнительные сведения о местоположении						—	
6.	Иные сведения						—	
3. Пояснения к сведениям об объекте недвижимости с кадастровым номером 67:25:0010325:63 :								
1.	—							
1. Сведения о характерных точках контура объекта недвижимости с кадастровым номером 67:25:0010325:64 :								
Система координат МСК-67, зона 1 Зона № 1								
Обоз- начение харак- терных точек границ	Содержатся в Едином государственном реестре недвижимости			Определены в ходе выполнения комплексных кадастровых работ			Метод определения координат	Формулы, примененные для расчета средней квадратической погрешности определения координат характерных точек (Mt), м, с подставленными в такие формулы значениями и итоговые (вычисленные) значения Mt, м
	координаты, м		Радиус, м	координаты, м		Радиус, м		
	X	Y	R	X	Y	R		
1	2	3	4	5	6	7	8	9
н321О	—	—	—	492 319,66	1 261 007,49	—	—	—
н322О	—	—	—	492 316,44	1 261 017,03	—		
н323О	—	—	—	492 309,44	1 261 014,67	—		
н324О	—	—	—	492 312,66	1 261 005,13	—		
н321О	—	—	—	492 319,66	1 261 007,49	—		
2. Сведения о характеристиках объекта недвижимости с кадастровым номером 67:25:0010325:64 :								
№ п/п	Наименование характеристики						Значение характеристики	
1	2						3	
1.	Вид объекта недвижимости						Здание	
2.	Ранее присвоенный государственный учетный номер (инвентарный) здания, сооружения, объекта незавершенного строительства						—	

1	2					3									
3.	Кадастровый номер земельного участка (земельных участков), в границах которого (которых) расположены здание, сооружение, объект незавершенного строительства					67:25:0010325:12									
4.	Уникальный учетный номер кадастрового квартала, в границах которого расположены здание, сооружение, объект незавершенного строительства					67:25:0010325									
5.	Адрес здания, сооружения, объекта незавершенного строительства					—									
5.1.	Сведения о местоположении здания, сооружения, объекта незавершенного строительства (при отсутствии адреса) в структурированном в соответствии с федеральной информационной адресной системой виде					215801, Российская Федерация, Смоленская область, Ярцевский р-н, Ярцево г, Первомайский ручей ул, д 5									
5.2.	Дополнительные сведения о местоположении					—									
6.	Иные сведения					—									
3. Пояснения к сведениям об объекте недвижимости с кадастровым номером						67:25:0010325:64 :									
1.	—														
1. Сведения о характерных точках контура объекта недвижимости с кадастровым номером						67:25:0010325:65 :									
Система координат						МСК-67, зона 1					Зона № 1				
Обозначение характерных точек границ	Содержатся в Едином государственном реестре недвижимости			Определены в ходе выполнения комплексных кадастровых работ			Метод определения координат	Формулы, примененные для расчета средней квадратической погрешности определения координат характерных точек (Mt), м, с подставленными в такие формулы значениями и итоговые (вычисленные) значения Mt, м							
	координаты, м		Радиус, м	координаты, м		Радиус, м									
	X	Y	R	X	Y	R									
1	2	3	4	5	6	7	8	9							
н325О	—	—	—	492 330,05	1 260 973,39	—	—	—							
н326О	—	—	—	492 328,84	1 260 977,15	—									
н327О	—	—	—	492 329,36	1 260 977,32	—									
н328О	—	—	—	492 328,38	1 260 980,32	—									
н329О	—	—	—	492 327,87	1 260 980,15	—									
н330О	—	—	—	492 326,23	1 260 984,85	—									
н331О	—	—	—	492 317,06	1 260 981,65	—									



1. Сведения о характерных точках контура объекта недвижимости с кадастровым номером							67:25:0010325:67	
Система координат				МСК-67, зона 1			Зона № 1	
Обозначение характерных точек границ	Содержатся в Едином государственном реестре недвижимости			Определены в ходе выполнения комплексных кадастровых работ			Метод определения координат	Формулы, примененные для расчета средней квадратической погрешности определения координат характерных точек (Mt), м, с подставленными в такие формулы значениями и итоговые (вычисленные) значения Mt, м
	координаты, м		Радиус, м	координаты, м		Радиус, м		
	X	Y	R	X	Y	R		
1	2	3	4	5	6	7	8	9
н337О	—	—	—	492 346,06	1 260 920,89	—	—	—
н338О	—	—	—	492 342,50	1 260 933,03	—		
н339О	—	—	—	492 335,80	1 260 931,07	—		
н340О	—	—	—	492 339,35	1 260 918,93	—		
н337О	—	—	—	492 346,06	1 260 920,89	—		
2. Сведения о характеристиках объекта недвижимости с кадастровым номером							67:25:0010325:67	
№ п/п	Наименование характеристики				Значение характеристики			
1	2				3			
1.	Вид объекта недвижимости				Здание			
2.	Ранее присвоенный государственный учетный номер (инвентарный) здания, сооружения, объекта незавершенного строительства				—			
3.	Кадастровый номер земельного участка (земельных участков), в границах которого (которых) расположены здание, сооружение, объект незавершенного строительства				67:25:0010325:15			
4.	Уникальный учетный номер кадастрового квартала, в границах которого расположены здание, сооружение, объект незавершенного строительства				67:25:0010325			
5.	Адрес здания, сооружения, объекта незавершенного строительства				—			
5.1.	Сведения о местоположении здания, сооружения, объекта незавершенного строительства (при отсутствии адреса) в структурированном в соответствии с федеральной информационной адресной системой виде				215801, Российская Федерация, Смоленская область, Ярцевский р-н, Ярцево г, Первомайский ручей ул, д 11			
5.2.	Дополнительные сведения о местоположении				—			

1	2				3			
6.	Иные сведения				—			
3. Пояснения к сведениям об объекте недвижимости с кадастровым номером 67:25:0010325:67 :								
1.	—							
1. Сведения о характерных точках контура объекта недвижимости с кадастровым номером 67:25:0010325:74 :								
Система координат МСК-67, зона 1 Зона № 1								
Обозначение характерных точек границ	Содержатся в Едином государственном реестре недвижимости			Определены в ходе выполнения комплексных кадастровых работ			Метод определения координат	Формулы, примененные для расчета средней квадратической погрешности определения координат характерных точек (Mt), м, с подставленными в такие формулы значениями и итоговые (вычисленные) значения Mt, м
	координаты, м		Радиус, м	координаты, м		Радиус, м		
	X	Y	R	X	Y	R		
1	2	3	4	5	6	7	8	9
н355О	—	—	—	492 410,90	1 261 040,74	—	—	—
н356О	—	—	—	492 407,96	1 261 047,93	—		
н357О	—	—	—	492 398,30	1 261 043,97	—		
н358О	—	—	—	492 401,24	1 261 036,78	—		
н355О	—	—	—	492 410,90	1 261 040,74	—		
2. Сведения о характеристиках объекта недвижимости с кадастровым номером 67:25:0010325:74 :								
№ п/п	Наименование характеристики				Значение характеристики			
1	2				3			
1.	Вид объекта недвижимости				Здание			
2.	Ранее присвоенный государственный учетный номер (инвентарный) здания, сооружения, объекта незавершенного строительства				—			
3.	Кадастровый номер земельного участка (земельных участков), в границах которого (которых) расположены здание, сооружение, объект незавершенного строительства				67:25:0010325:35			
4.	Уникальный учетный номер кадастрового квартала, в границах которого расположены здание, сооружение, объект незавершенного строительства				67:25:0010325			

1	2					3		
5.	Адрес здания, сооружения, объекта незавершенного строительства					—		
5.1.	Сведения о местоположении здания, сооружения, объекта незавершенного строительства (при отсутствии адреса) в структурированном в соответствии с федеральной информационной адресной системой виде					215801, Российская Федерация, Смоленская область, Ярцевский р-н, Ярцево г, Рабочий поселок ул, д 17А		
5.2.	Дополнительные сведения о местоположении					—		
6.	Иные сведения					—		
3. Пояснения к сведениям об объекте недвижимости с кадастровым номером 67:25:0010325:74 :								
1.	—							
1. Сведения о характерных точках контура объекта недвижимости с кадастровым номером 67:25:0010325:189 :								
Система координат МСК-67, зона 1 Зона № 1								
Обоз- начение харак- терных точек границ	Содержатся в Едином государственном реестре недвижимости			Определены в ходе выполнения комплексных кадастровых работ			Метод определения координат	Формулы, примененные для расчета средней квадратической погрешности определения координат характерных точек (Mt), м, с подставленными в такие формулы значениями и итоговые (вычисленные) значения Mt, м
	координаты, м		Радиус, м	координаты, м		Радиус, м		
	X	Y	R	X	Y	R		
1	2	3	4	5	6	7	8	9
н370О	—	—	—	492 405,26	1 261 066,95	—	—	—
н371О	—	—	—	492 401,78	1 261 073,69	—		
н372О	—	—	—	492 392,83	1 261 069,07	—		
н373О	—	—	—	492 396,31	1 261 062,33	—		
н374О	—	—	—	492 402,65	1 261 065,60	—		
н375О	—	—	—	492 403,12	1 261 064,69	—		
н376О	—	—	—	492 403,94	1 261 065,11	—		
н377О	—	—	—	492 403,47	1 261 066,03	—		
н370О	—	—	—	492 405,26	1 261 066,95	—		
2. Сведения о характеристиках объекта недвижимости с кадастровым номером 67:25:0010325:189 :								
№ п/п	Наименование характеристики					Значение характеристики		
1	2					3		

1	2					3		
1.	Вид объекта недвижимости					Здание		
2.	Ранее присвоенный государственный учетный номер (инвентарный) здания, сооружения, объекта незавершенного строительства					—		
3.	Кадастровый номер земельного участка (земельных участков), в границах которого (которых) расположены здание, сооружение, объект незавершенного строительства					67:25:0010325:33		
4.	Уникальный учетный номер кадастрового квартала, в границах которого расположены здание, сооружение, объект незавершенного строительства					67:25:0010325		
5.	Адрес здания, сооружения, объекта незавершенного строительства					—		
5.1.	Сведения о местоположении здания, сооружения, объекта незавершенного строительства (при отсутствии адреса) в структурированном в соответствии с федеральной информационной адресной системой виде					215801, Российская Федерация, Смоленская область, Ярцевский р-н, Ярцево г, Рабочий поселок ул, д 15		
5.2.	Дополнительные сведения о местоположении					Российская Федерация		
6.	Иные сведения					—		
3. Пояснения к сведениям об объекте недвижимости с кадастровым номером 67:25:0010325:189 :								
1.	—							
1. Сведения о характерных точках контура объекта недвижимости с кадастровым номером 67:25:0010328:71 :								
Система координат МСК-67, зона 1 Зона № 1								
Обоз- начение харак- терных точек границ	Содержатся в Едином государственном реестре недвижимости			Определены в ходе выполнения комплексных кадастровых работ			Метод определения координат	Формулы, примененные для расчета средней квадратической погрешности определения координат характерных точек (Mt), м, с подставленными в такие формулы значениями и итоговые (вычисленные) значения Mt, м
	координаты, м		Радиус, м	координаты, м		Радиус, м		
	X	Y	R	X	Y	R		
1	2	3	4	5	6	7	8	9
н386О	—	—	—	492 333,60	1 261 044,79	—	—	—
н387О	—	—	—	492 330,74	1 261 052,59	—		
н388О	—	—	—	492 327,85	1 261 051,53	—		
н389О	—	—	—	492 325,87	1 261 056,94	—		

1	2	3	4	5	6	7	8	9
н390О	—	—	—	492 320,57	1 261 055,00	—	—	—
н391О	—	—	—	492 322,54	1 261 049,63	—		
н392О	—	—	—	492 321,15	1 261 049,12	—		
н393О	—	—	—	492 324,03	1 261 041,28	—		
н386О	—	—	—	492 333,60	1 261 044,79	—		

**2. Сведения о характеристиках объекта недвижимости с кадастровым номером** 67:25:0010328:71 :

№ п/п	Наименование характеристики	Значение характеристики
1	2	3
1.	Вид объекта недвижимости	Здание
2.	Ранее присвоенный государственный учетный номер (инвентарный) здания, сооружения, объекта незавершенного строительства	—
3.	Кадастровый номер земельного участка (земельных участков), в границах которого (которых) расположены здание, сооружение, объект незавершенного строительства	—
4.	Уникальный учетный номер кадастрового квартала, в границах которого расположены здание, сооружение, объект незавершенного строительства	67:25:0010328
5.	Адрес здания, сооружения, объекта незавершенного строительства	—
5.1.	Сведения о местоположении здания, сооружения, объекта незавершенного строительства (при отсутствии адреса) в структурированном в соответствии с федеральной информационной адресной системой виде	215801, Российская Федерация, Смоленская область, Ярцевский р-н, Ярцево г, Первомайский ручей ул, д 10
5.2.	Дополнительные сведения о местоположении	—
6.	Иные сведения	—

**3. Пояснения к сведениям об объекте недвижимости с кадастровым номером** 67:25:0010328:71 :

1.	—
----	---



1. Сведения о характерных точках контура объекта недвижимости с кадастровым номером 67:25:0010202:115:

Система координат			МСК-67, зона 1				Зона № 1	
Обозначение характерных точек границ	Содержатся в Едином государственном реестре недвижимости			Определены в ходе выполнения комплексных кадастровых работ			Метод определения координат	Формулы, примененные для расчета средней квадратической погрешности определения координат характерных точек (Mt), м, с подставленными в такие формулы значениями и итоговые (вычисленные) значения Mt, м
	координаты, м		Радиус, м	координаты, м		Радиус, м		
	X	Y	R	X	Y	R		
1	2	3	4	5	6	7	8	9
н213О	—	—	—	492 431,61	1 260 983,29	—	—	—
н214О	—	—	—	492 430,53	1 260 985,80	—		
н215О	—	—	—	492 429,32	1 260 985,28	—		
н216О	—	—	—	492 426,55	1 260 991,66	—		
н217О	—	—	—	492 420,84	1 260 989,18	—		
н218О	—	—	—	492 424,90	1 260 979,66	—		
н219О	—	—	—	492 430,61	1 260 982,09	—		
н220О	—	—	—	492 430,33	1 260 982,74	—		
н213О	—	—	—	492 431,61	1 260 983,29	—		

2. Сведения о характеристиках объекта недвижимости с кадастровым номером 67:25:0010202:115:

№ п/п	Наименование характеристики	Значение характеристики
1	2	3
1.	Вид объекта недвижимости	Здание
2.	Ранее присвоенный государственный учетный номер (инвентарный) здания, сооружения, объекта незавершенного строительства	—
3.	Кадастровый номер земельного участка (земельных участков), в границах которого (которых) расположены здание, сооружение, объект незавершенного строительства	67:25:0010325:36
4.	Уникальный учетный номер кадастрового квартала, в границах которого расположены здание, сооружение, объект незавершенного строительства	67:25:0010202

1	2					3		
5.	Адрес здания, сооружения, объекта незавершенного строительства					—		
5.1.	Сведения о местоположении здания, сооружения, объекта незавершенного строительства (при отсутствии адреса) в структурированном в соответствии с федеральной информационной адресной системой виде					Российская Федерация, Смоленская область, Ярцевский р-н, Ярцево г, Рабочий поселок ул, д 19		
5.2.	Дополнительные сведения о местоположении					—		
6.	Иные сведения					—		
3. Пояснения к сведениям об объекте недвижимости с кадастровым номером 67:25:0010202:115 :								
1.	—							
1. Сведения о характерных точках контура объекта недвижимости с кадастровым номером 67:25:0010610:1784 :								
Система координат МСК-67, зона 1 Зона № 1								
Обоз- начение харак- терных точек границ	Содержатся в Едином государственном реестре недвижимости			Определены в ходе выполнения комплексных кадастровых работ			Метод определения координат	Формулы, примененные для расчета средней квадратической погрешности определения координат характерных точек (Mt), м, с подставленными в такие формулы значениями и итоговые (вычисленные) значения Mt, м
	координаты, м		Радиус, м	координаты, м		Радиус, м		
	X	Y	R	X	Y	R		
1	2	3	4	5	6	7	8	9
н404O	—	—	—	492 322,11	1 260 844,34	—	—	—
н405O	—	—	—	492 318,93	1 260 843,91	—		
н406O	—	—	—	492 318,87	1 260 844,34	—		
н407O	—	—	—	492 303,49	1 260 842,19	—		
н408O	—	—	—	492 304,97	1 260 831,62	—		
н409O	—	—	—	492 308,17	1 260 832,07	—		
н410O	—	—	—	492 308,26	1 260 831,43	—		
н411O	—	—	—	492 313,64	1 260 832,19	—		
н412O	—	—	—	492 314,40	1 260 826,79	—		
н413O	—	—	—	492 319,99	1 260 827,58	—		
н414O	—	—	—	492 319,93	1 260 828,03	—		

1	2	3	4	5	6	7	8	9
н4150	—	—	—	492 327,68	1 260 829,35	—	—	—
н4160	—	—	—	492 326,74	1 260 834,85	—		
н4170	—	—	—	492 323,47	1 260 834,29	—		
н4040	—	—	—	492 322,11	1 260 844,34	—		

**2. Сведения о характеристиках объекта недвижимости с кадастровым номером** 67:25:0010610:1784 :

№ п/п	Наименование характеристики	Значение характеристики
1	2	3
1.	Вид объекта недвижимости	Здание
2.	Ранее присвоенный государственный учетный номер (инвентарный) здания, сооружения, объекта незавершенного строительства	—
3.	Кадастровый номер земельного участка (земельных участков), в границах которого (которых) расположены здание, сооружение, объект незавершенного строительства	67:25:0010325:10
4.	Уникальный учетный номер кадастрового квартала, в границах которого расположены здание, сооружение, объект незавершенного строительства	67:25:0010610
5.	Адрес здания, сооружения, объекта незавершенного строительства	—
5.1.	Сведения о местоположении здания, сооружения, объекта незавершенного строительства (при отсутствии адреса) в структурированном в соответствии с федеральной информационной адресной системой виде	Российская Федерация, Смоленская область, Ярцевский р-н, Ярцево г, 4-й Рабочий пер, д 16
5.2.	Дополнительные сведения о местоположении	—
6.	Иные сведения	—

**3. Пояснения к сведениям об объекте недвижимости с кадастровым номером** 67:25:0010610:1784 :

1.	—
----	---

Сведения о зданиях, сооружениях, объектах незавершенного строительства, необходимые для исправления реестровых ошибок в сведениях об описании их местоположения									
1. Сведения о характерных точках контура _____ здания _____ _____ вид объекта недвижимости (здание, сооружение, объект незавершенного строительства) с кадастровым номером _____ 67:25:0010325:44 _____ :									
Система координат _____				МСК-67, зона 1			Зона № _____ 1		
Обоз- начение харак- терных точек границ	Содержатся в Едином государственном реестре недвижимости			Определены в ходе выполнения комплексных кадастровых работ			Метод определения координат	Формулы, примененные для расчета средней квадратической погрешности определения координат характерных точек (Mt), м, с подставленными в такие формулы значениями и итоговые (вычисленные) значения Mt, м	
	координаты, м		Радиус, м	координаты, м		Радиус, м			
	X	Y	R	X	Y	R			
1	2	3	4	5	6	7	8	9	
115/241	492 387,72	1 260 871,60	—	492 388,45	1 260 871,16	—	—	—	
116/242	492 384,81	1 260 882,00	—	492 385,54	1 260 881,56	—			
117/243	492 379,80	1 260 880,60	—	492 380,53	1 260 880,16	—			
118/244	492 381,55	1 260 874,35	—	492 382,28	1 260 873,91	—			
119/245	492 378,71	1 260 873,55	—	492 379,44	1 260 873,11	—			
120/246	492 379,87	1 260 869,41	—	492 380,60	1 260 868,97	—			
115/241	492 387,72	1 260 871,60	—	492 388,45	1 260 871,16	—			
2. Иные сведения об объекте недвижимости с кадастровым номером _____ 67:25:0010325:44 _____ :									
1.	—								
3. Пояснения к сведениям об объекте недвижимости с кадастровым номером _____ 67:25:0010325:44 _____ :									
1.	—								

1. Сведения о характерных точках контура				здания				
с кадастровым номером				вид объекта недвижимости (здание, сооружение, объект незавершенного строительства)				
67:25:0010325:188				:				
Система координат				МСК-67, зона 1		Зона № 1		
Обозначение характерных точек границ	Содержатся в Едином государственном реестре недвижимости			Определены в ходе выполнения комплексных кадастровых работ			Метод определения координат	Формулы, примененные для расчета средней квадратической погрешности определения координат характерных точек (Mt), м, с подставленными в такие формулы значениями и итоговые (вычисленные) значения Mt, м
	координаты, м		Радиус, м	координаты, м		Радиус, м		
	X	Y	R	X	Y	R		
1	2	3	4	5	6	7	8	9
123/359	492 285,22	1 260 830,27	—	492 285,68	1 260 829,68	—	—	—
124/360	492 284,38	1 260 842,50	—	492 284,84	1 260 841,91	—		
125/361	492 273,45	1 260 841,75	—	492 273,91	1 260 841,16	—		
126/362	492 270,07	1 260 841,52	—	492 270,53	1 260 840,93	—		
127/363	492 270,31	1 260 838,09	—	492 270,77	1 260 837,50	—		
128/364	492 273,29	1 260 838,30	—	492 273,75	1 260 837,71	—		
129/365	492 271,75	1 260 837,00	—	492 272,21	1 260 836,41	—		
130/366	492 271,90	1 260 835,09	—	492 272,36	1 260 834,50	—		
131/367	492 273,59	1 260 834,23	—	492 274,05	1 260 833,64	—		
132/368	492 273,96	1 260 834,26	—	492 274,42	1 260 833,67	—		
133/369	492 274,29	1 260 829,52	—	492 274,75	1 260 828,93	—		
123/359	492 285,22	1 260 830,27	—	492 285,68	1 260 829,68	—		
2. Иные сведения об объекте недвижимости с кадастровым номером				67:25:0010325:188				
1.	—							
3. Пояснения к сведениям об объекте недвижимости с кадастровым номером				67:25:0010325:188				:
1.	—							

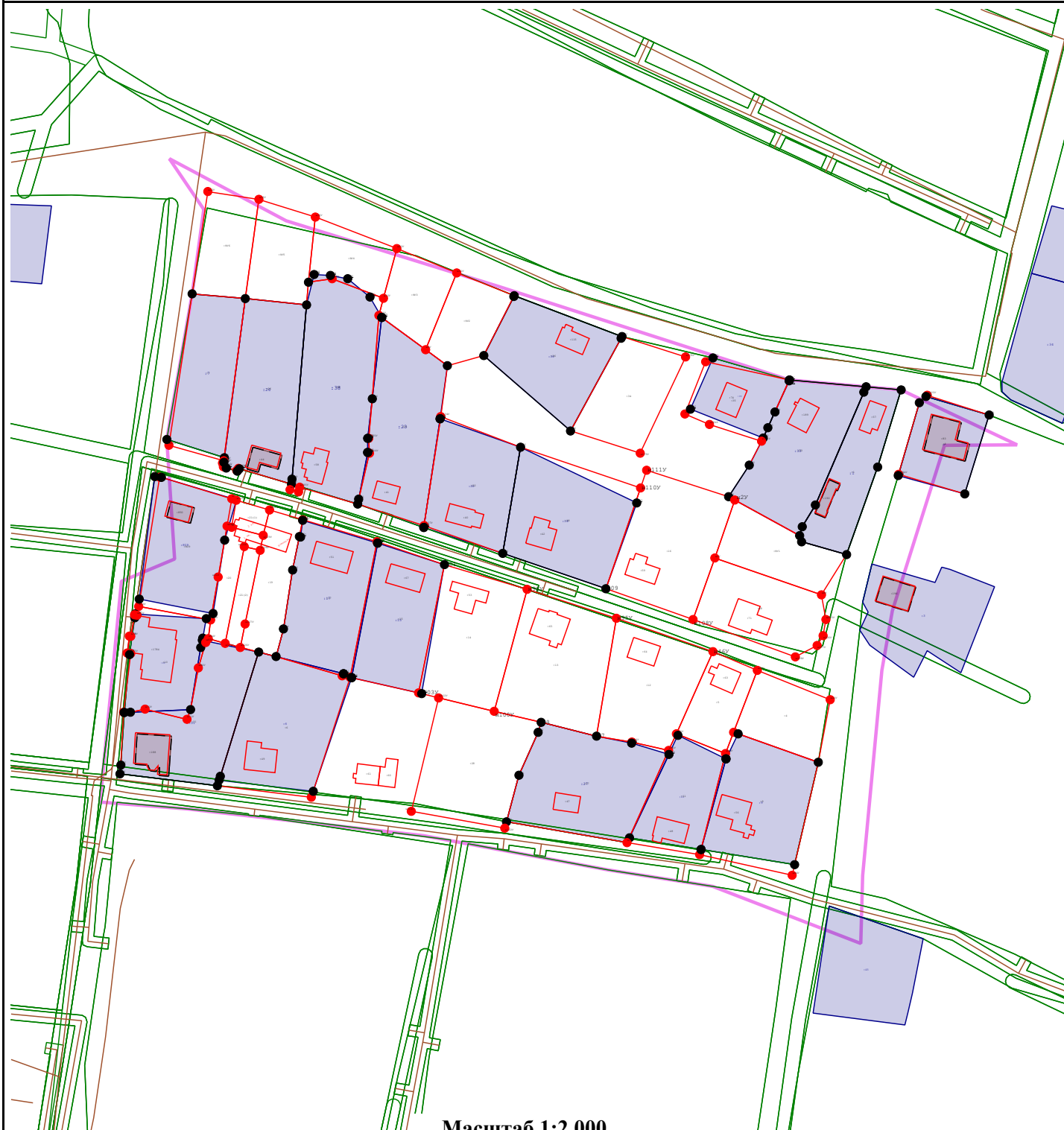
1. Сведения о характерных точках контура				здания				
с кадастровым номером				вид объекта недвижимости (здание, сооружение, объект незавершенного строительства)				
67:25:0010325:190				:				
Система координат				МСК-67, зона 1		Зона № 1		
Обоз- начение харак- терных точек границ	Содержатся в Едином государственном реестре недвижимости			Определены в ходе выполнения комплексных кадастровых работ			Метод определения координат	Формулы, примененные для расчета средней квадратической погрешности определения координат характерных точек (Mt), м, с подставленными в такие формулы значениями и итоговые (вычисленные) значения Mt, м
	координаты, м		Радиус, м	координаты, м		Радиус, м		
	X	Y	R	X	Y	R		
1	2	3	4	5	6	7	8	9
134/378	492 376,09	1 261 077,23	—	492 376,51	1 261 077,23	—	—	—
135/379	492 374,43	1 261 081,19	—	492 374,85	1 261 081,19	—		
136/380	492 372,14	1 261 080,22	—	492 372,56	1 261 080,22	—		
137/381	492 372,35	1 261 079,72	—	492 372,77	1 261 079,72	—		
138/382	492 364,73	1 261 076,50	—	492 365,15	1 261 076,50	—		
139/383	492 364,62	1 261 076,75	—	492 365,04	1 261 076,75	—		
140/384	492 362,41	1 261 075,82	—	492 362,83	1 261 075,82	—		
141/385	492 363,94	1 261 072,20	—	492 364,36	1 261 072,20	—		
134/378	492 376,09	1 261 077,23	—	492 376,51	1 261 077,23	—		
2. Иные сведения об объекте недвижимости с кадастровым номером				67:25:0010325:190				:
1.	—							
3. Пояснения к сведениям об объекте недвижимости с кадастровым номером				67:25:0010325:190				:
1.	—							

1. Сведения о характерных точках контура							здания	
с кадастровым номером							67:25:0010328:83	
Система координат							МСК-67, зона 1	
Обоз- начение харак- терных точек границ	Содержатся в Едином государственном реестре недвижимости			Определены в ходе выполнения комплексных кадастровых работ			Метод определения координат	Формулы, примененные для расчета средней квадратической погрешности определения координат характерных точек (Mt), м, с подставленными в такие формулы значениями и итоговые (вычисленные) значения Mt, м
	координаты, м		Радиус, м	координаты, м		Радиус, м		
	X	Y	R	X	Y	R		
1	2	3	4	5	6	7	8	9
142/394	492 386,46	1 261 111,06	—	492 386,87	1 261 110,52	—	—	—
143/395	492 399,09	1 261 114,28	—	492 399,50	1 261 113,74	—		
144/396	492 396,50	1 261 124,43	—	492 396,91	1 261 123,89	—		
145/397	492 390,00	1 261 122,78	—	492 390,41	1 261 122,24	—		
146/398	492 388,83	1 261 127,36	—	492 389,24	1 261 126,82	—		
147/399	492 382,71	1 261 125,80	—	492 383,12	1 261 125,26	—		
142/394	492 386,46	1 261 111,06	—	492 386,87	1 261 110,52	—		
2. Иные сведения об объекте недвижимости с кадастровым номером							67:25:0010328:83	
1.	—							
3. Пояснения к сведениям об объекте недвижимости с кадастровым номером							67:25:0010328:83	
1.	—							
1. Сведения о характерных точках контура							здания	
с кадастровым номером							67:25:0010328:196	
Система координат							МСК-67, зона 1	
Обоз- начение харак- терных точек границ	Содержатся в Едином государственном реестре недвижимости			Определены в ходе выполнения комплексных кадастровых работ			Метод определения координат	Формулы, примененные для расчета средней квадратической погрешности определения координат характерных точек (Mt), м, с подставленными в такие формулы значениями и итоговые (вычисленные) значения Mt, м
	координаты, м		Радиус, м	координаты, м		Радиус, м		
	X	Y	R	X	Y	R		
1	2	3	4	5	6	7	8	9

1	2	3	4	5	6	7	8	9
148/400	492 337,68	1 261 108,18	—	492 337,97	1 261 108,00	—	—	—
149/401	492 328,92	1 261 105,43	—	492 329,21	1 261 105,25	—		
150/402	492 332,54	1 261 093,90	—	492 332,83	1 261 093,72	—		
151/403	492 341,30	1 261 096,65	—	492 341,59	1 261 096,47	—		
148/400	492 337,68	1 261 108,18	—	492 337,97	1 261 108,00	—		
2. Иные сведения об объекте недвижимости с кадастровым номером							67:25:0010328:196 :	
1.	—							
3. Пояснения к сведениям об объекте недвижимости с кадастровым номером							67:25:0010328:196 :	
1.	—							
1. Сведения о характерных точках контура здания								
с кадастровым номером 67:25:0000000:850 : вид объекта недвижимости (здание, сооружение, объект незавершенного строительства)								
Система координат МСК-67, зона 1 Зона № 1								
Обоз- начение харак- терных точек границ	Содержатся в Едином государственном реестре недвижимости			Определены в ходе выполнения комплексных кадастровых работ			Метод определения координат	Формулы, примененные для расчета средней квадратической погрешности определения координат характерных точек (Mt), м, с подставленными в такие формулы значениями и итоговые (вычисленные) значения Mt, м
	координаты, м		Радиус, м	координаты, м		Радиус, м		
	X	Y	R	X	Y	R		
1	2	3	4	5	6	7	8	9
152/209	492 368,18	1 260 842,27	—	492 368,54	1 260 841,56	—	—	—
153/210	492 366,00	1 260 850,70	—	492 366,36	1 260 849,99	—		
154/211	492 360,48	1 260 849,26	—	492 360,84	1 260 848,55	—		
155/212	492 362,66	1 260 840,84	—	492 363,02	1 260 840,13	—		
152/209	492 368,18	1 260 842,27	—	492 368,54	1 260 841,56	—		
2. Иные сведения об объекте недвижимости с кадастровым номером							67:25:0000000:850 :	
1.	—							
3. Пояснения к сведениям об объекте недвижимости с кадастровым номером							67:25:0000000:850 :	
1.	—							









# Схема границ земельных участков



Масштаб 1:2 000







## Условные обозначения:

-  - Существующая часть границы, имеющиеся в ГКН сведения о которой достаточны для определения ее местоположения
-  - Вновь образованная часть границы, сведения о которой достаточны для определения ее местоположения
-  - Пункт государственной геодезической сети
-  - Граница кадастрового квартала
-  - Кадастровый номер земельного участка
-  - Характерная точка границы, сведения о которой позволяют однозначно определить ее положение на местности

## Схема геодезических построений



### Условные обозначения:

-  - Существующая часть границы, имеющиеся в ГКН сведения о которой достаточны для определения ее местоположения
-  - Вновь образованная часть границы, сведения о которой достаточны для определения ее местоположения
-  - Пункт государственной геодезической сети
-  - Граница кадастрового квартала
-  - Кадастровый номер земельного участка
-  - Характерная точка границы, сведения о которой позволяют однозначно определить ее положение на местности